

PIANO DELLE ALIENAZIONI IMMOBILIARI 2020

SCHEDA n. F1 e F2

Foglio: 4
Particella: 1031 (parte) Sub 4-5-6-7
Particella: 1032 (parte) Sub 5-6-7
Località: S.S. 17

6-Mar-2019 9:42:26
Prot. n. T41006/2019
Scala originale: 1:2000
Dimensione cornice: 534.000 x 378.000 metri
Comune: ROCCARASO
Foglio: 4

N=-45100

E=52900

1 Particella: 1031

PIANO DELLE ALIENAZIONI IMMOBILIARI 2020

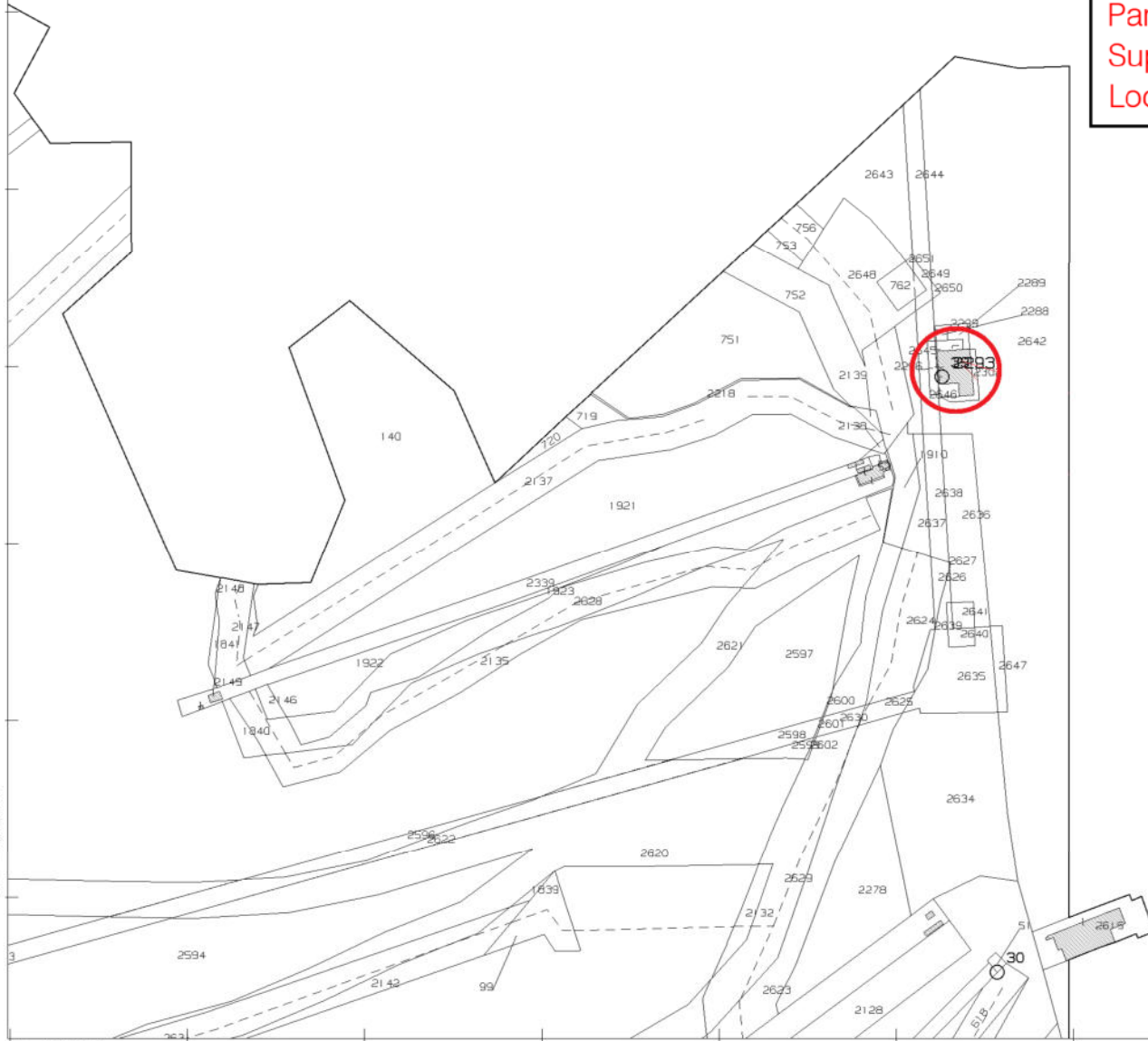
SCHEDA N. F3

Foglio: 12

Particella: 2293 Sub. 1 e 2

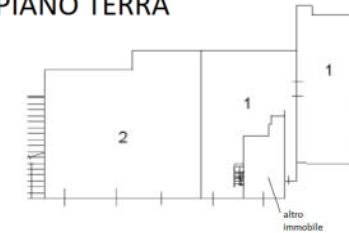
Superficie: 585 mq (area sedime e pertinenza fabbricato)

Località: Gravare

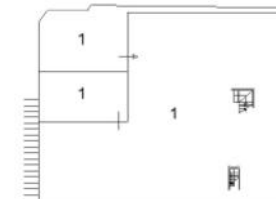


ELABORATO PLANIMETRICO

PIANO TERRA



PIANO PRIMO



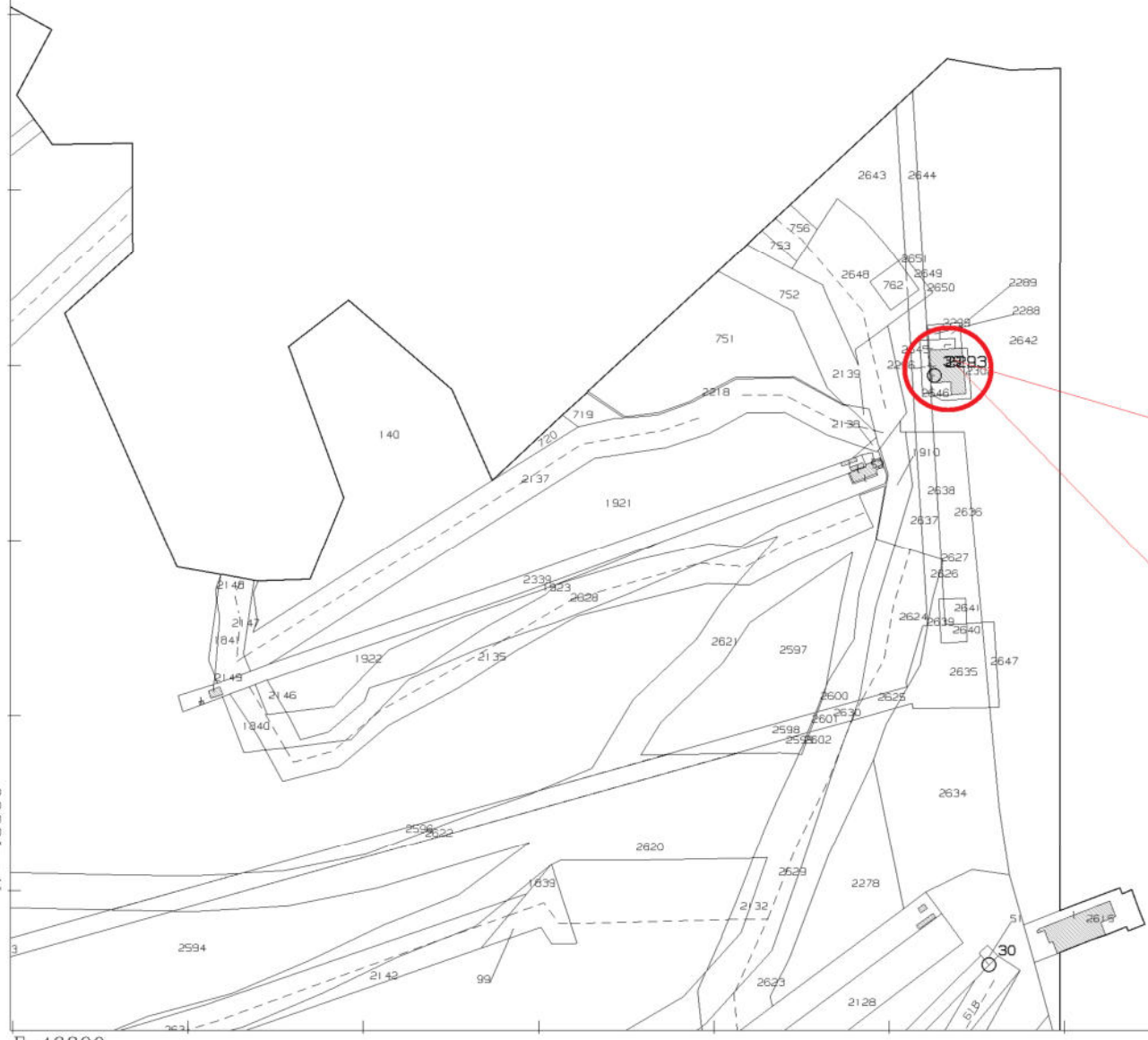
PIANO SECONDO



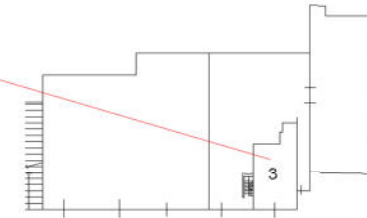
PIANO DELLE ALIENAZIONI IMMOBILIARI 2020

SCHEDA N. F4

Foglio: 12
Particella: 2293 Sub. 3
Superficie: 24 mq
Località: Gravare



**ELABORATO PLANIMETRICO
PIANO TERRA**



LOCALE DEPOSITO SUB.3

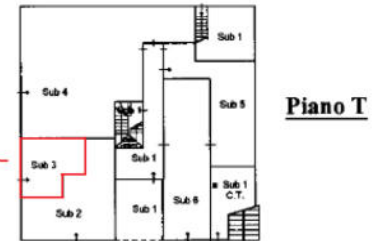


PIANO DELLE ALIENAZIONI IMMOBILIARI 2020

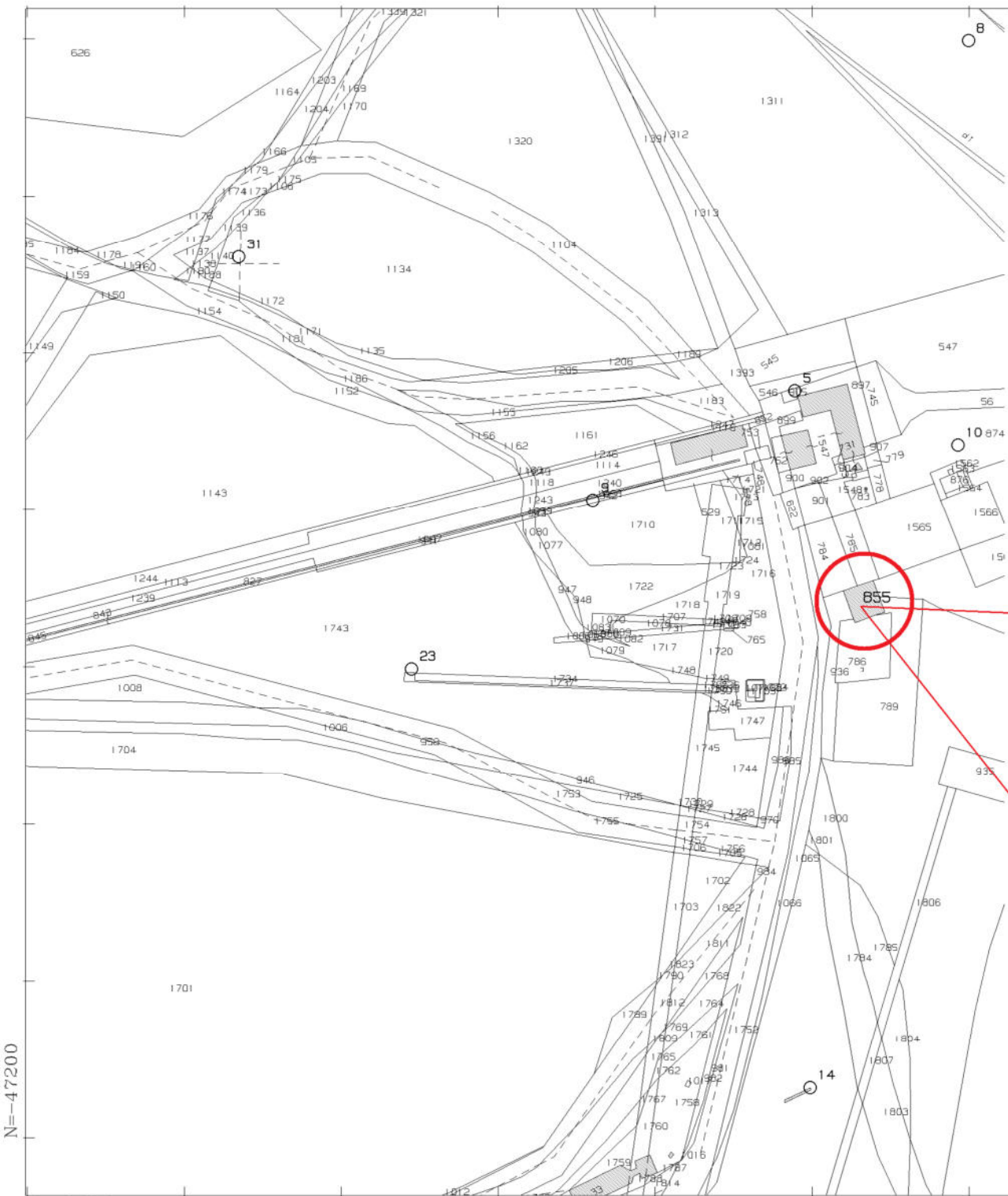
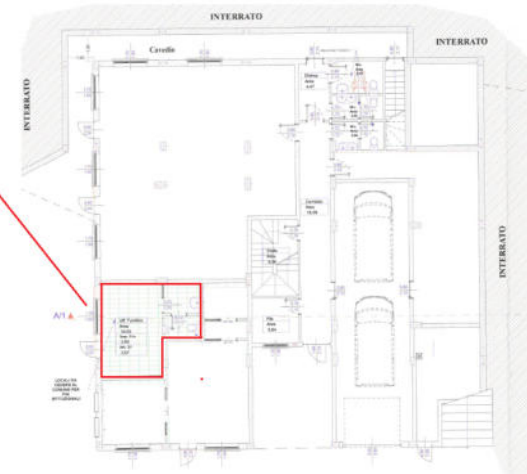
SCHEDA N. F5

Foglio: 5
Particella: 855 Sub. 3
Superficie: 23 mq
Località: Pizzalto

**ELABORATO PLANIMETRICO
PIANO TERRA**



LOCALE

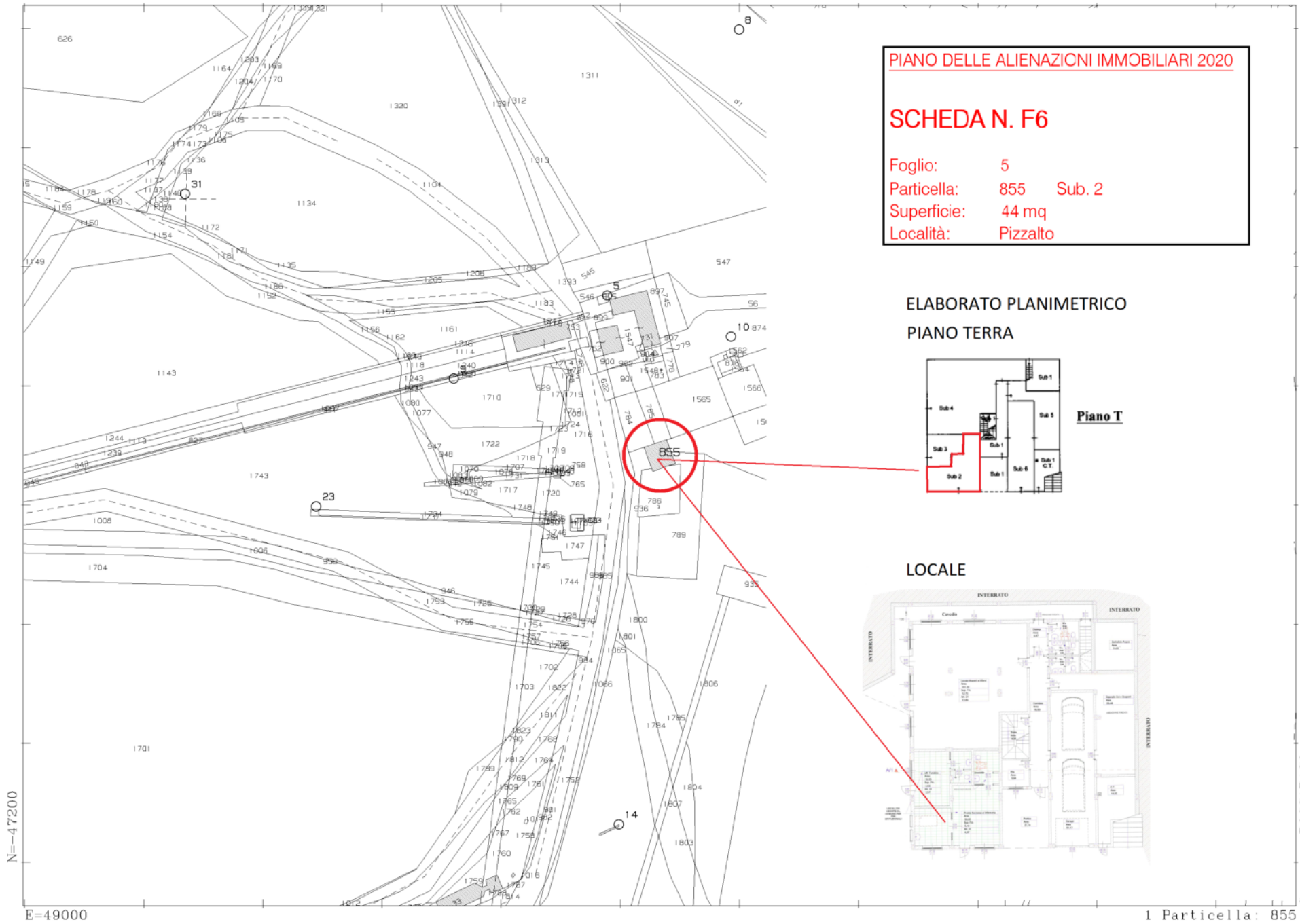


N=-47200

E=49000

1 Particella: 855

Comune: ROCCARASO
Foglio: 5

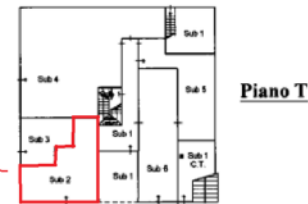


PIANO DELLE ALIENAZIONI IMMOBILIARI 2020

SCHEDA N. F6

Foglio: 5
 Particella: 855 Sub. 2
 Superficie: 44 mq
 Località: Pizzalto

**ELABORATO PLANIMETRICO
 PIANO TERRA**



Piano T

LOCALE



N=-47200

E=49000

1 Particella: 855

PIANO DELLE ALIENAZIONI IMMOBILIARI 2020

Lotto n. T1-2020 (A)

Foglio: 7 All. A

P.Ila 579 / 1 (Parte A)

Superficie Lotto: - mq. 149 ca

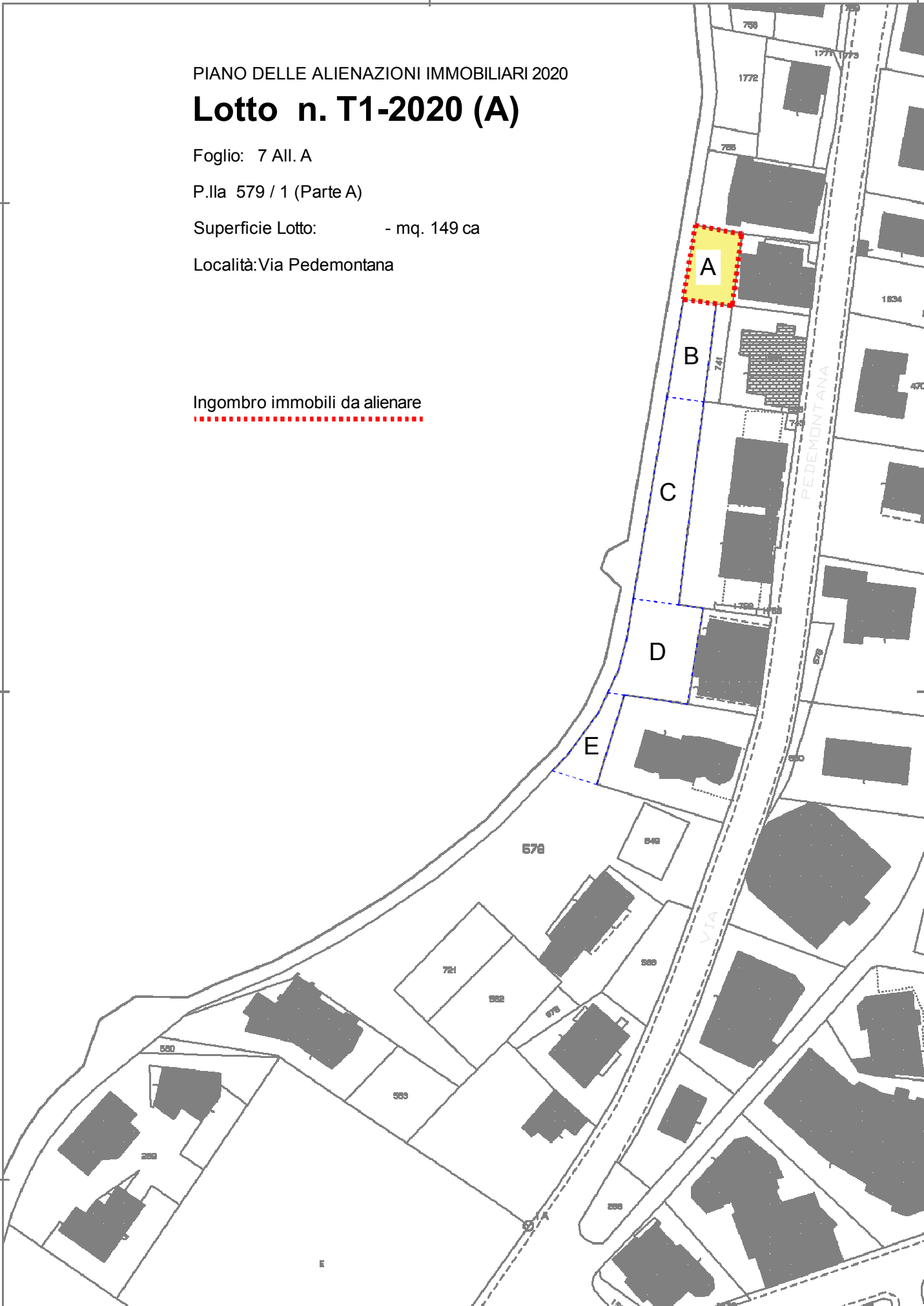
Località: Via Pedemontana

Ingombro immobili da alienare



N=45100

1 Particella: 579



Ufficio Provinciale di L'Aquila - Territorio Servizi Catastali - Direttore DOTT. ING. CESIDIO VINCENZO SERICIAEL. esente per fini istituzionali

PIANO DELLE ALIENAZIONI IMMOBILIARI 2020

Lotto n. T2-2020 (B)

Foglio: 7 All. A

P.Ila 579 / 2 (Parte B)

Superficie totale: - mq. 146 ca

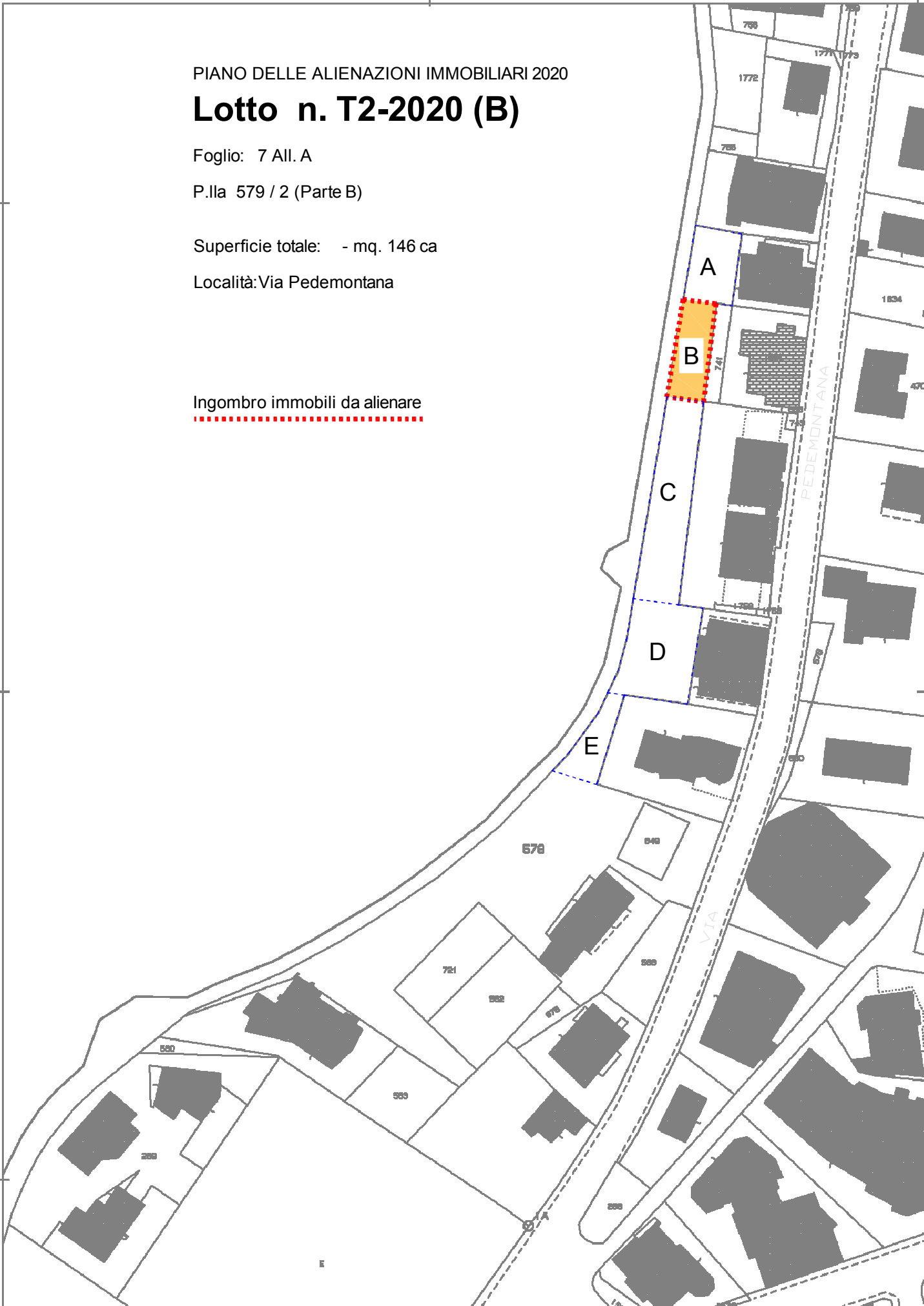
Località: Via Pedemontana

Ingombro immobili da alienare



N=45100

1 Particella: 579



Ufficio Provinciale di L'Aquila - Territorio Servizi Catastali - Direttore DOTT. ING. CESIDIO VINCENZO SERICIAEL. esente per fini istituzionali

PIANO DELLE ALIENAZIONI IMMOBILIARI 2020

Lotto n. T3-2020 (C)

Foglio: 7 All. A

P.Ila 579 / 3 (Parte C)

Superficie totale: - mq. 353 ca

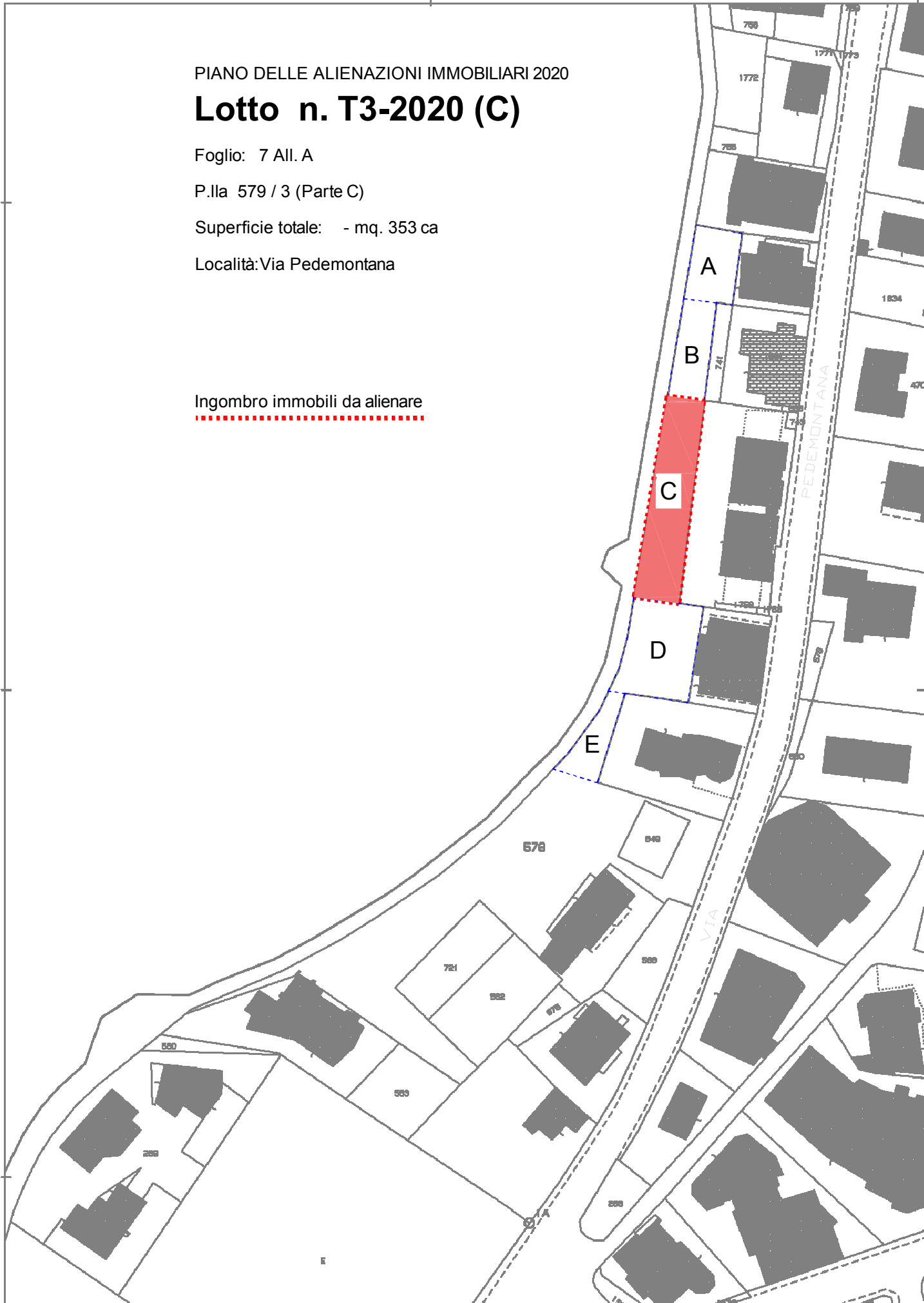
Località: Via Pedemontana

Ingombro immobili da alienare



N=45100

1 Particella: 579



Ufficio Provinciale di L'Aquila - Territorio Servizi Catastali - Direttore DOTT. ING. CESIDIO VINCENZO SERICIAEL. esente per fini istituzionali

PIANO DELLE ALIENAZIONI IMMOBILIARI 2020

Lotto n. T4-2020 (D)

Foglio: 7 All. A

P.Ila 579 / 4 (Parte D)

Superficie totale: - mq. 295 ca

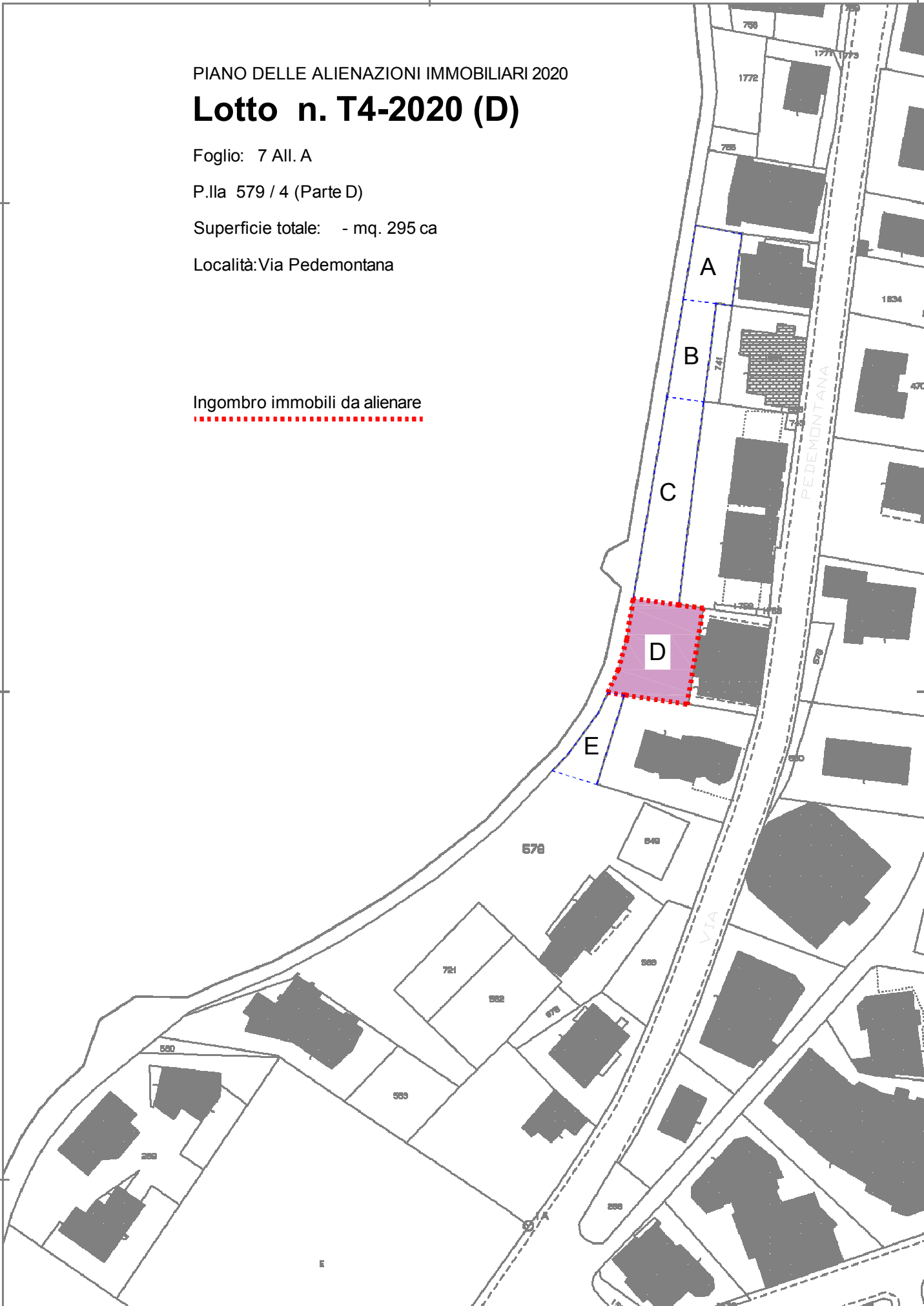
Località: Via Pedemontana

Ingombro immobili da alienare



N=45100

1 Particella: 579



Ufficio Provinciale di L'Aquila - Territorio Servizi Catastali - Direttore DOTT. ING. CESIDIO VINCENZO SERICIAEL. esente per fini istituzionali

PIANO DELLE ALIENAZIONI IMMOBILIARI 2020

Lotto n. T5-2020 (E)

Foglio: 7 All. A

P.Ila 579 / 5 (Parte E) -

Superficie totale: - mq. 110 ca

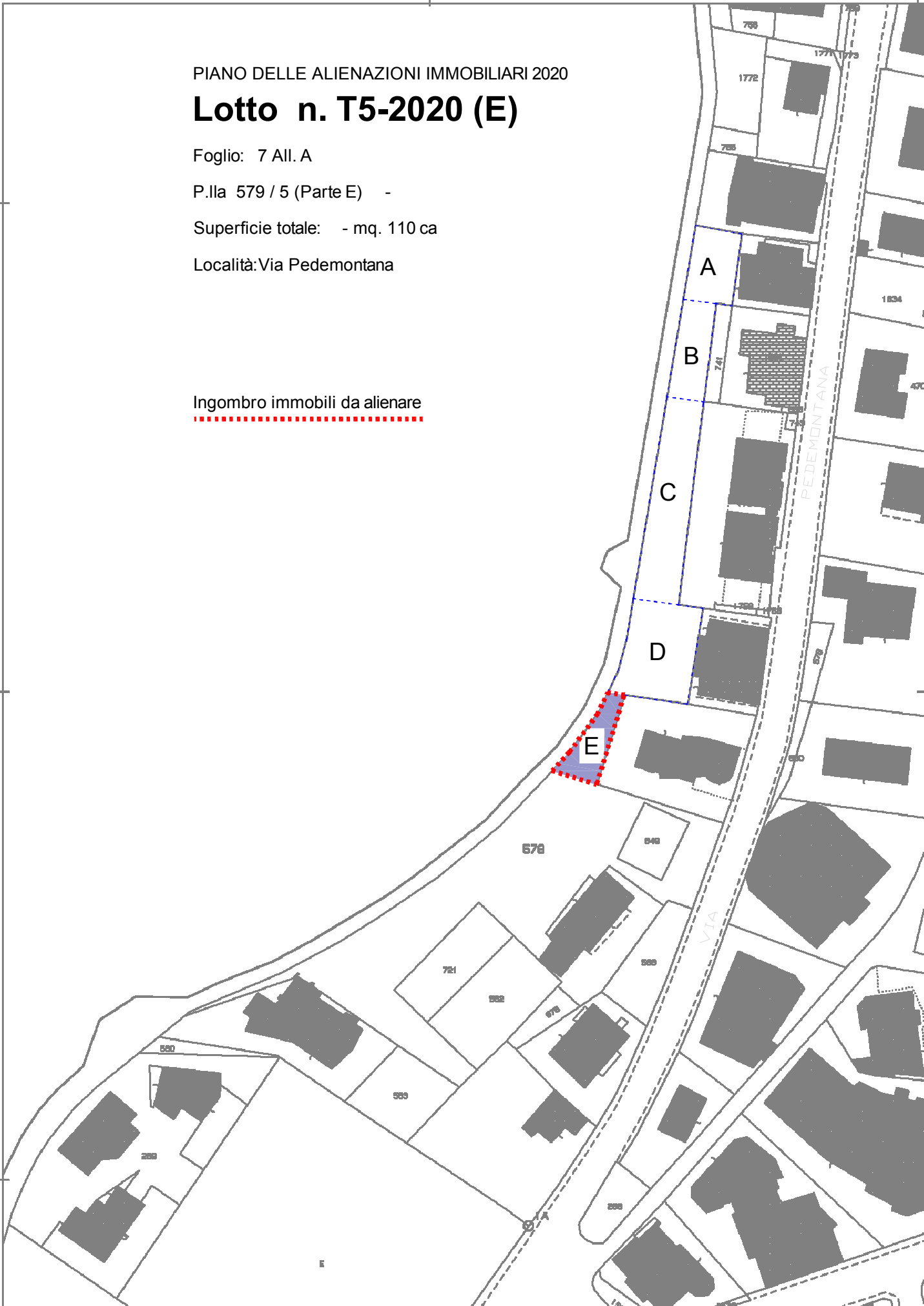
Località: Via Pedemontana

Ingombro immobili da alienare



N=45100

1 Particella: 579



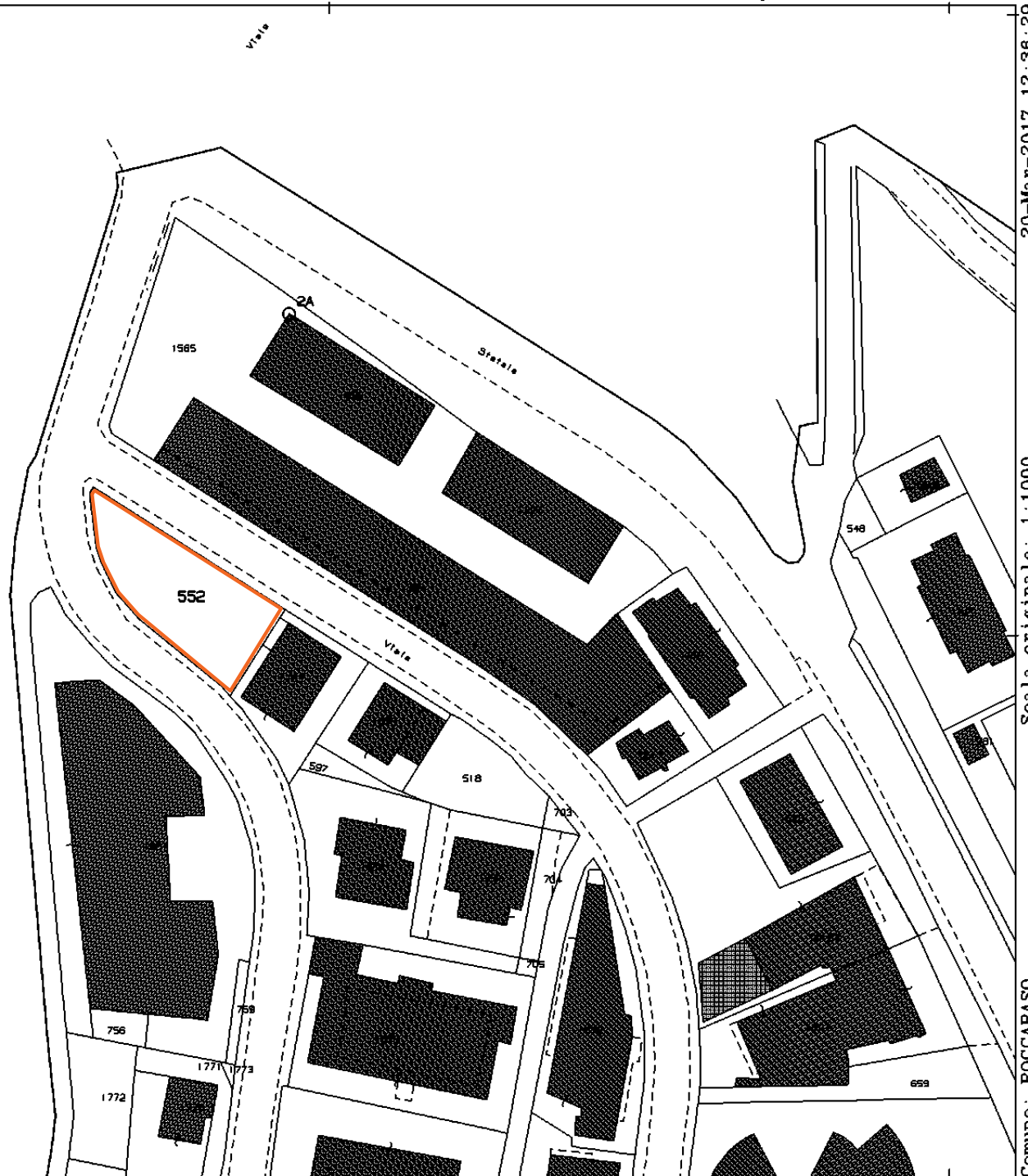
Ufficio Provinciale di L'Aquila - Territorio Servizi Catastali - Direttore DOTT. ING. CESIDIO VINCENZO SERICIAEL. esente per fini istituzionali

PIANO DELLE ALIENAZIONI IMMOBILIARI 2020

Scheda n. T6

Foglio: 7
Particella: 552
Superficie: 460 mq
Località: Viale degli Alberghi

N=45000



E=52600

1 Particella: 552

Comune: ROCCARASO
Foglio: 7 All: A
Scala originale: 1:1000
Dimensione cornice: 267.000 x 169.000 metri
20-Mar-2017 12:36:29
Prot. n. T168390/2017

PIANO DELLE ALIENAZIONI IMMOBILIARI 2020

Scheda n. T7

Foglio: 4
Particella: strade (parte)
Superficie: 150 mq
Località: Via Enzo Ferrari



E=52700

1 Particella: 256

20-Mar-2017 12:37:51
Prot. n. T169285/2017
Scala originale: 1:1000
Dimensione cornice: 267.000 x 169.000 metri
Comune: ROCCARASO
Foglio: 4 All: A

PIANO DELLE ALIENAZIONI IMMOBILIARI 2020

Scheda n. T8

Foglio: 7
Particella: 1772
Superficie: 198 mq
Località: Via Pedemontana

N=45100

E=52600

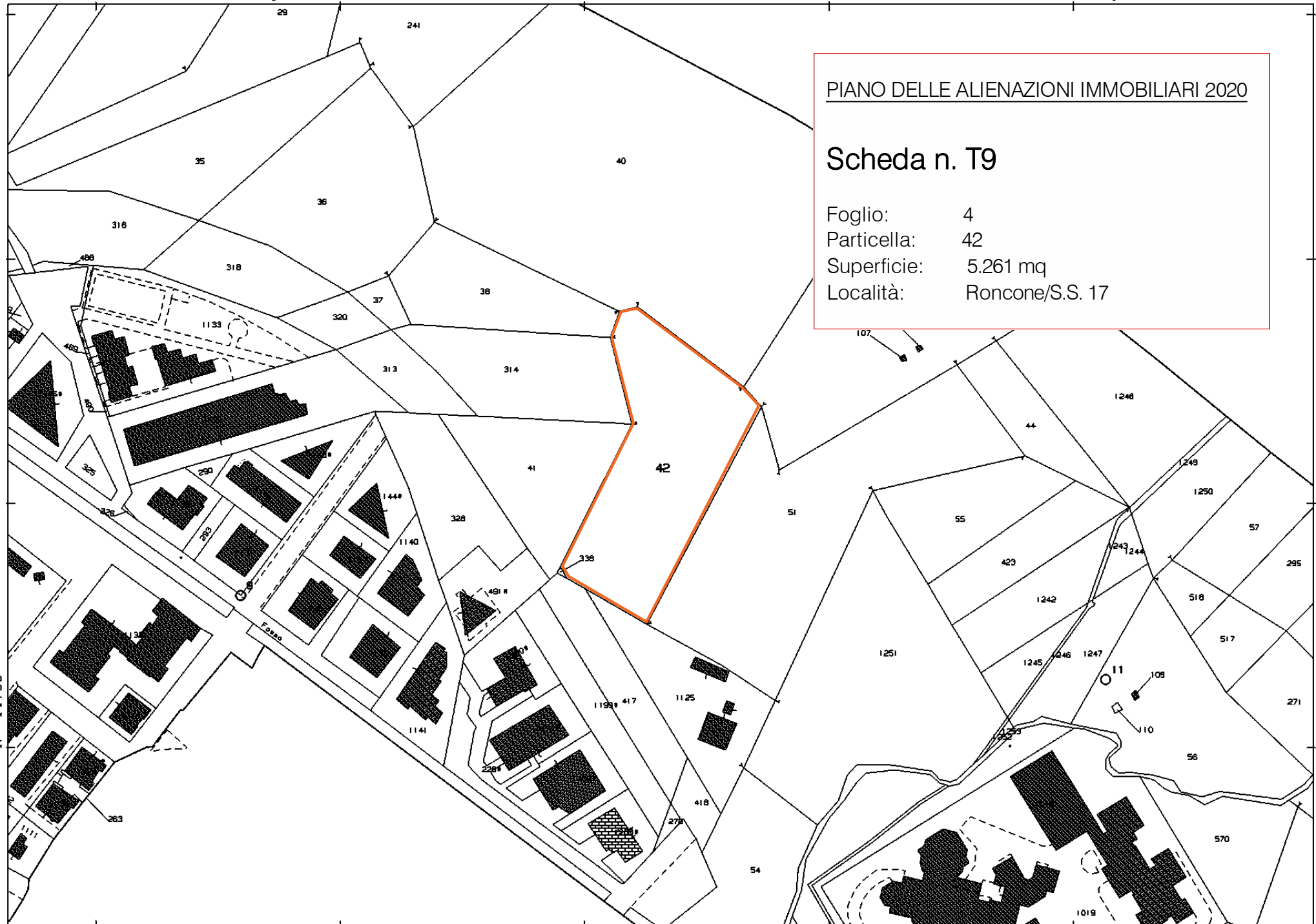


20-Mar-2017 12:39:5
Prot. n. T170097/2017

Scala originale: 1:1000
Dimensione cornice: 267.000 x 169.000 metri

Comune: ROCCARASO
Foglio: 7 All: A

1 Particella: 1772



PIANO DELLE ALIENAZIONI IMMOBILIARI 2020

Scheda n. T9

Foglio: 4
Particella: 42
Superficie: 5.261 mq
Località: Roncone/S.S. 17

N=-44700

E=52700

1 Particella: 42

20-Mar-2017 12:43:34
Prot. n. T172748/2017

Scala originale: 1:2000
Dimensione cornice: 534.000 x 378.000 metri

Comune: ROCCARASO
Foglio: 4

PIANO DELLE ALIENAZIONI IMMOBILIARI 2020

Scheda n. T10

Foglio: 7
Particella: 1733 (parte)
Superficie: 28 mq
Località: Via Circonvallazione/Via Napoli



N=-45300

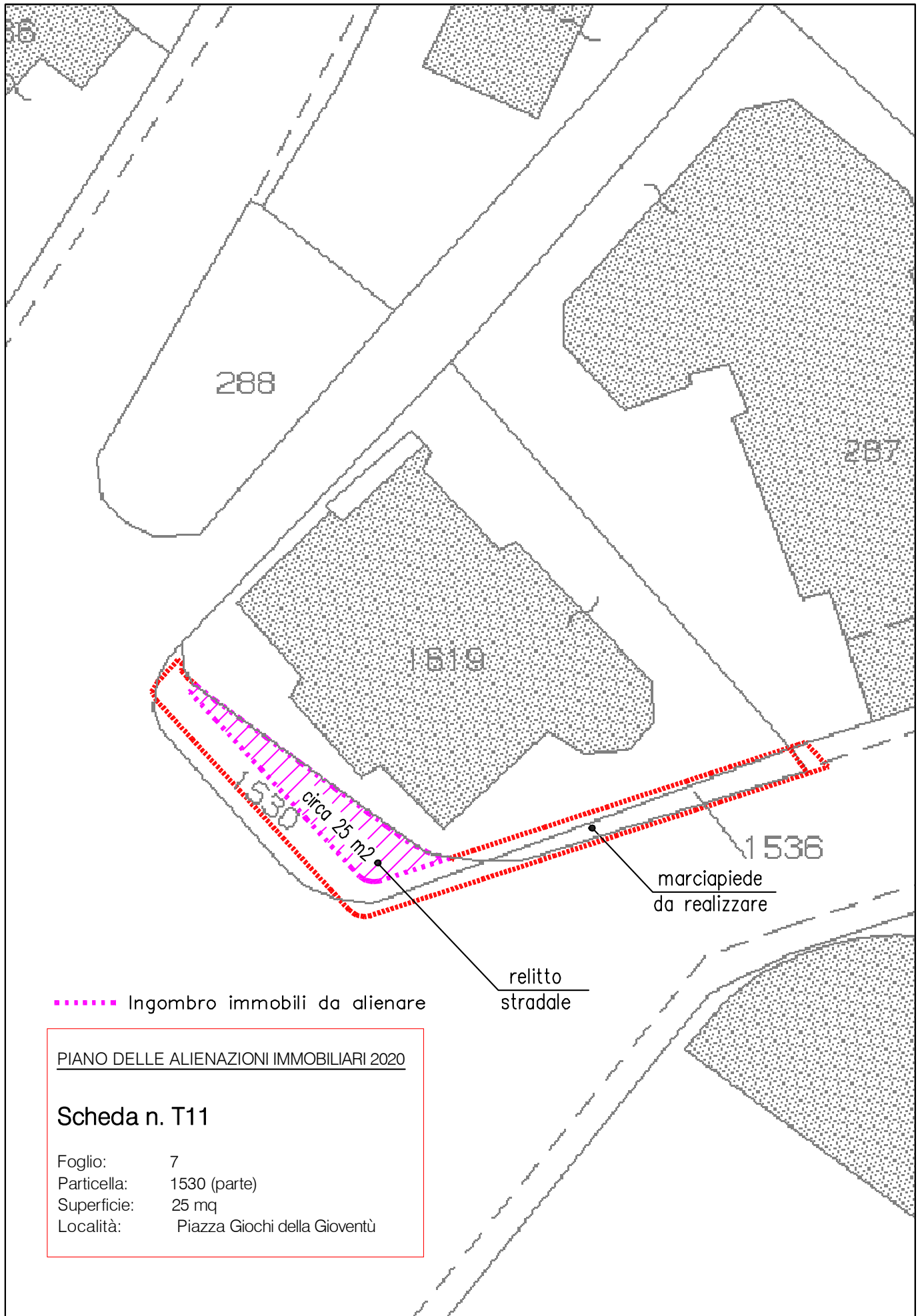
E=52900

1 Particella: 1733

20-Mar-2017 12:51:7
Prot. n. T177063/2017

Scala originale: 1:1000
Dimensione cornice: 267.000 x 169.000 metri

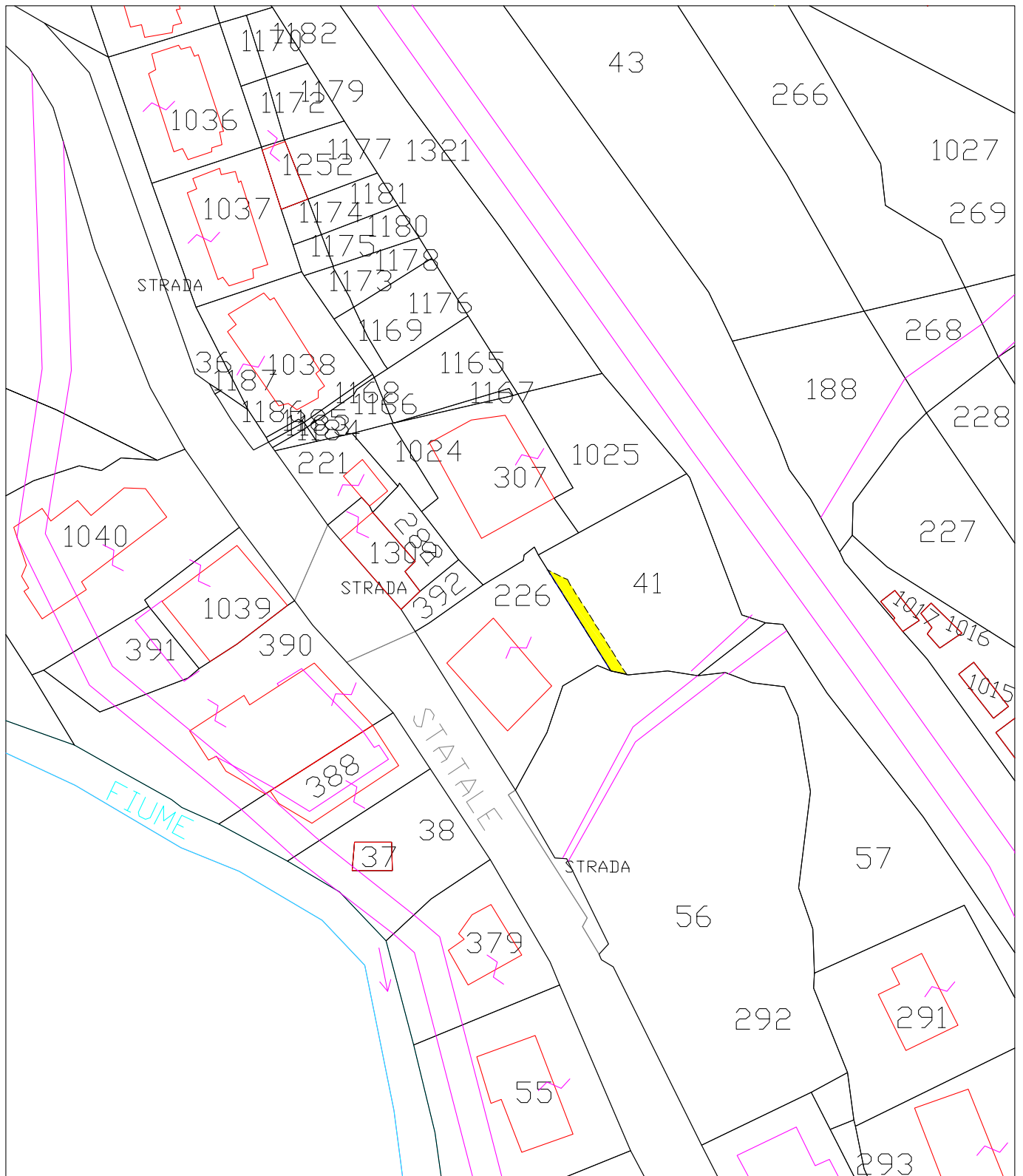
Comune: ROCCARASO
Foglio: 7 All: B



PIANO DELLE ALIENAZIONI IMMOBILIARI 2020

Scheda n. T11

Foglio: 7
Particella: 1530 (parte)
Superficie: 25 mq
Località: Piazza Giochi della Gioventù



PIANO DELLE ALIENAZIONI IMMOBILIARI 2020

Scheda n. T12

Foglio: 8
 Particella: 41 (parte)
 Superficie: 42 mq
 Località: Via Carlo Lorenzini

PIANO DELLE ALIENAZIONI
IMMOBILIARI 2020

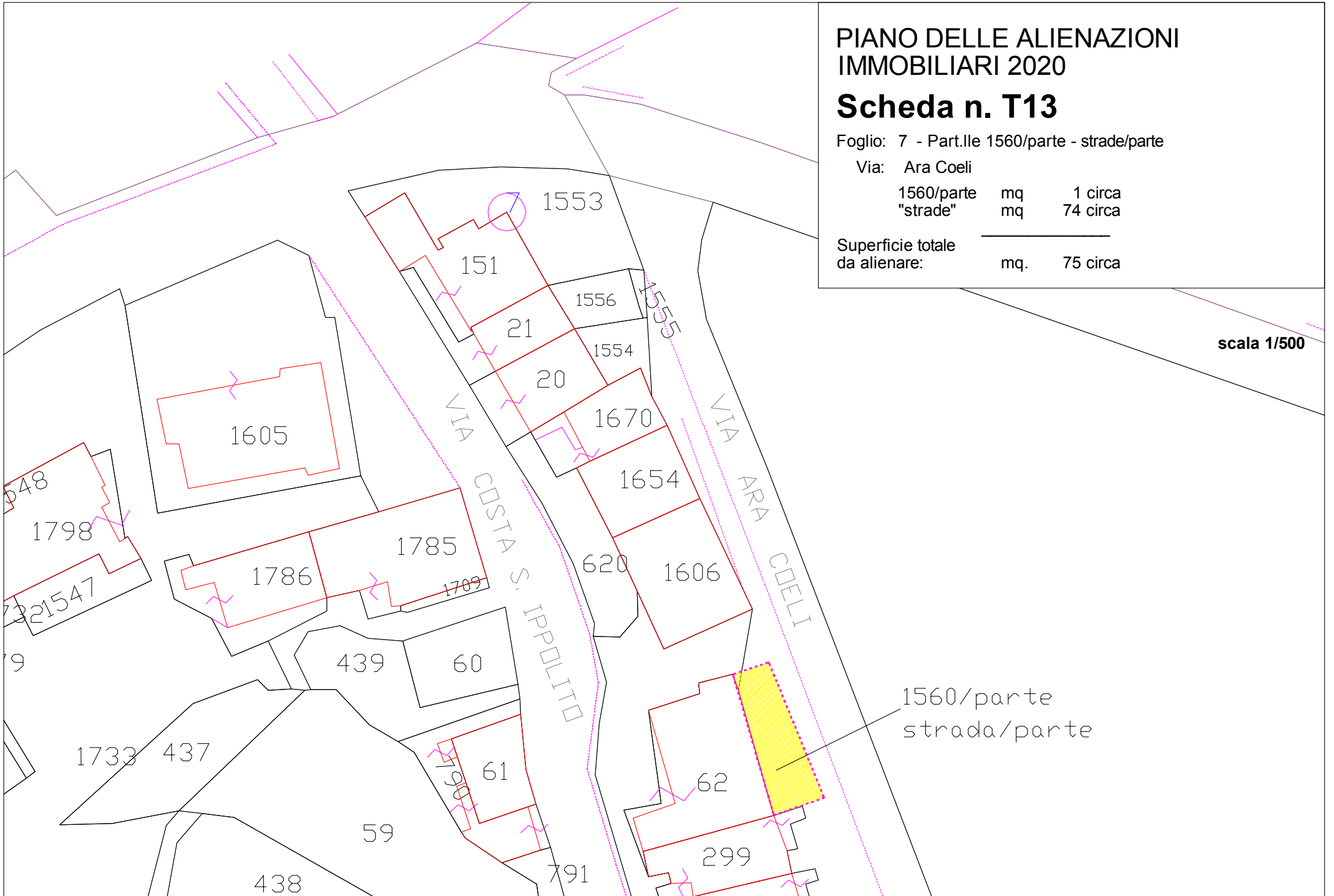
Scheda n. T13

Foglio: 7 - Part.IIe 1560/parte - strade/parte

Via: Ara Coeli

1560/parte "strade"	mq mq	1 circa 74 circa
------------------------	----------	---------------------

Superficie totale da alienare:	mq.	75 circa
-----------------------------------	-----	----------



scala 1/500

PIANO DELLE ALIENAZIONI IMMOBILIARI 2020

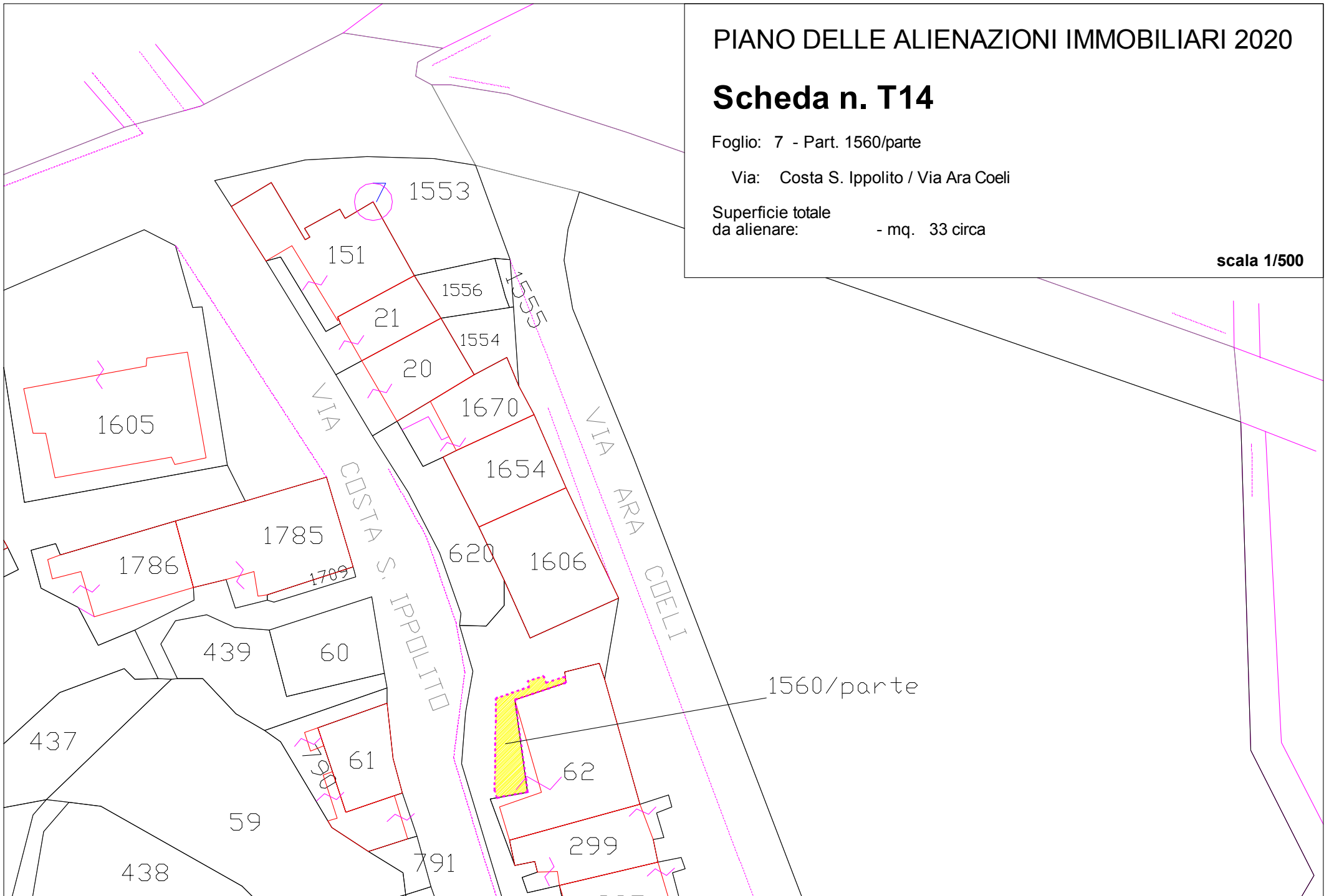
Scheda n. T14

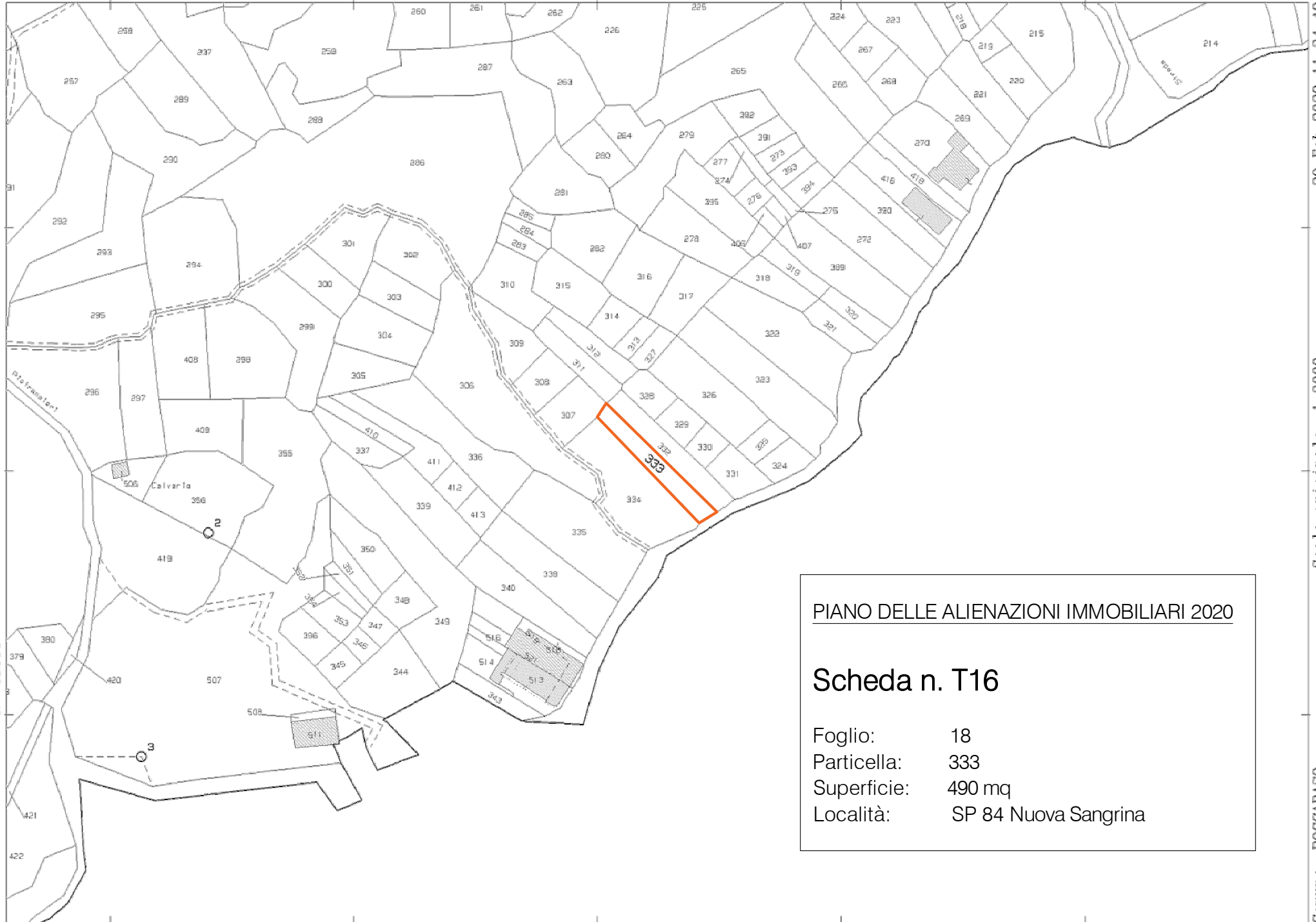
Foglio: 7 - Part. 1560/parte

Via: Costa S. Ippolito / Via Ara Coeli

Superficie totale
da alienare: - mq. 33 circa

scala 1/500





PIANO DELLE ALIENAZIONI IMMOBILIARI 2020

Scheda n. T16

Foglio: 18
Particella: 333
Superficie: 490 mq
Località: SP 84 Nuova Sangrina

20-Feb-2020 11:34:49
Prot. n. T155218/2020

Scala originale: 1:2000
Dimensione cornice: 534.000 x 376.000 metri

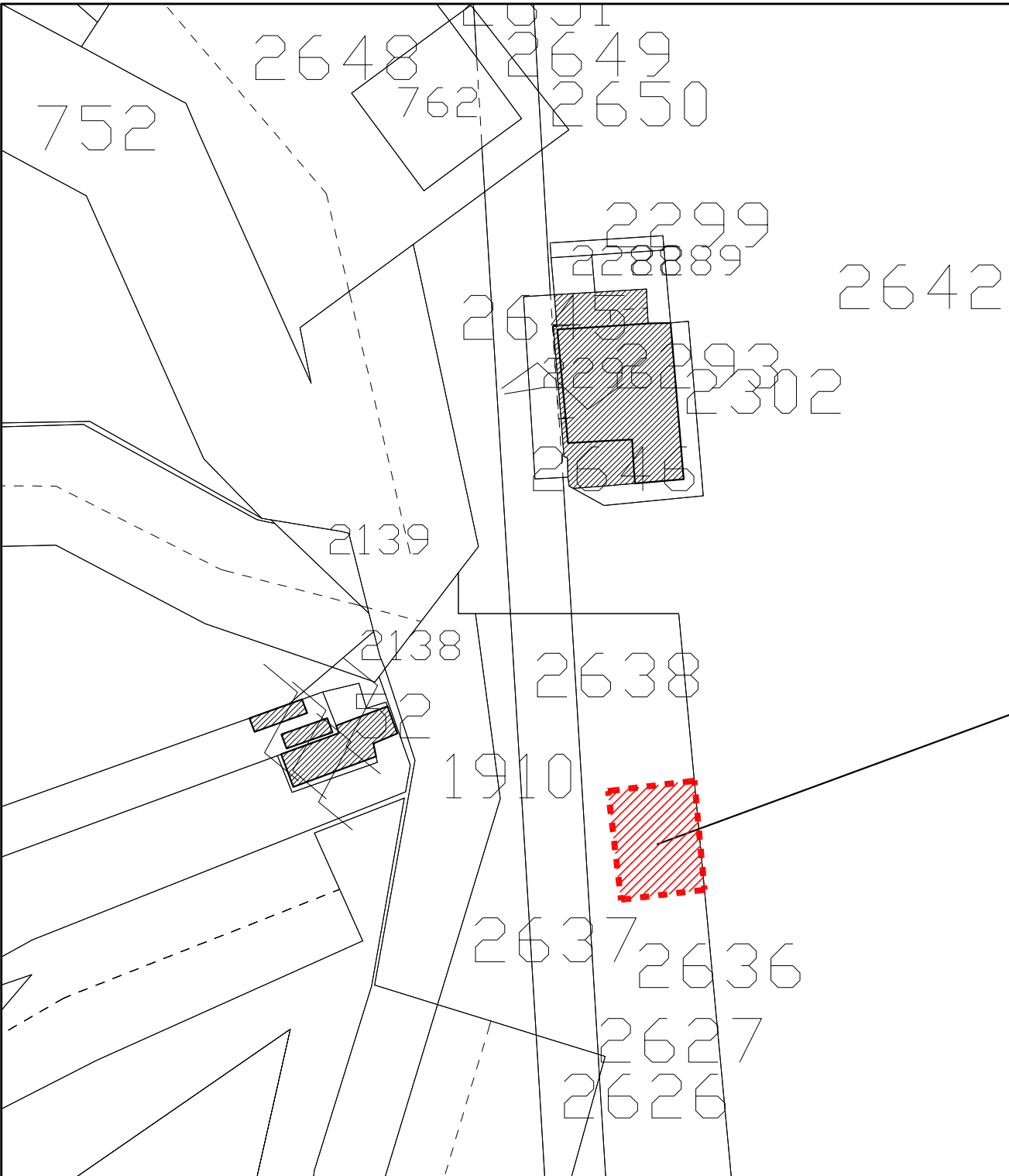
Comune: ROCCARASO
Foglio: 18

E=56000

1 Particella: 333

SCHEDA N. T18

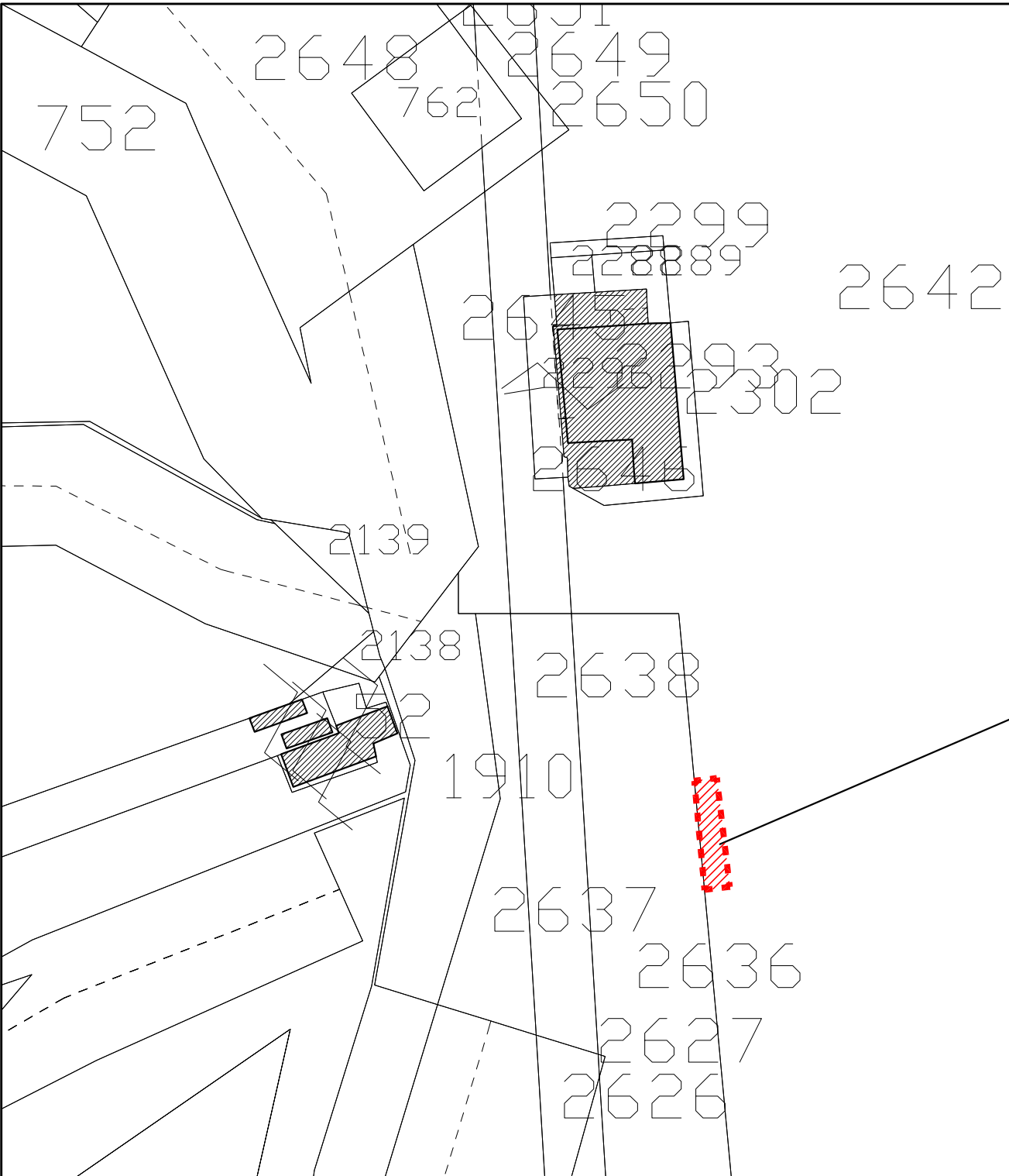
Foglio: 12
Particella: 2636/parte
Superficie: 254 mq circa
Località: Gravare di Sotto - Aremogna



PART. 2636/parte

SCHEDA N. T19

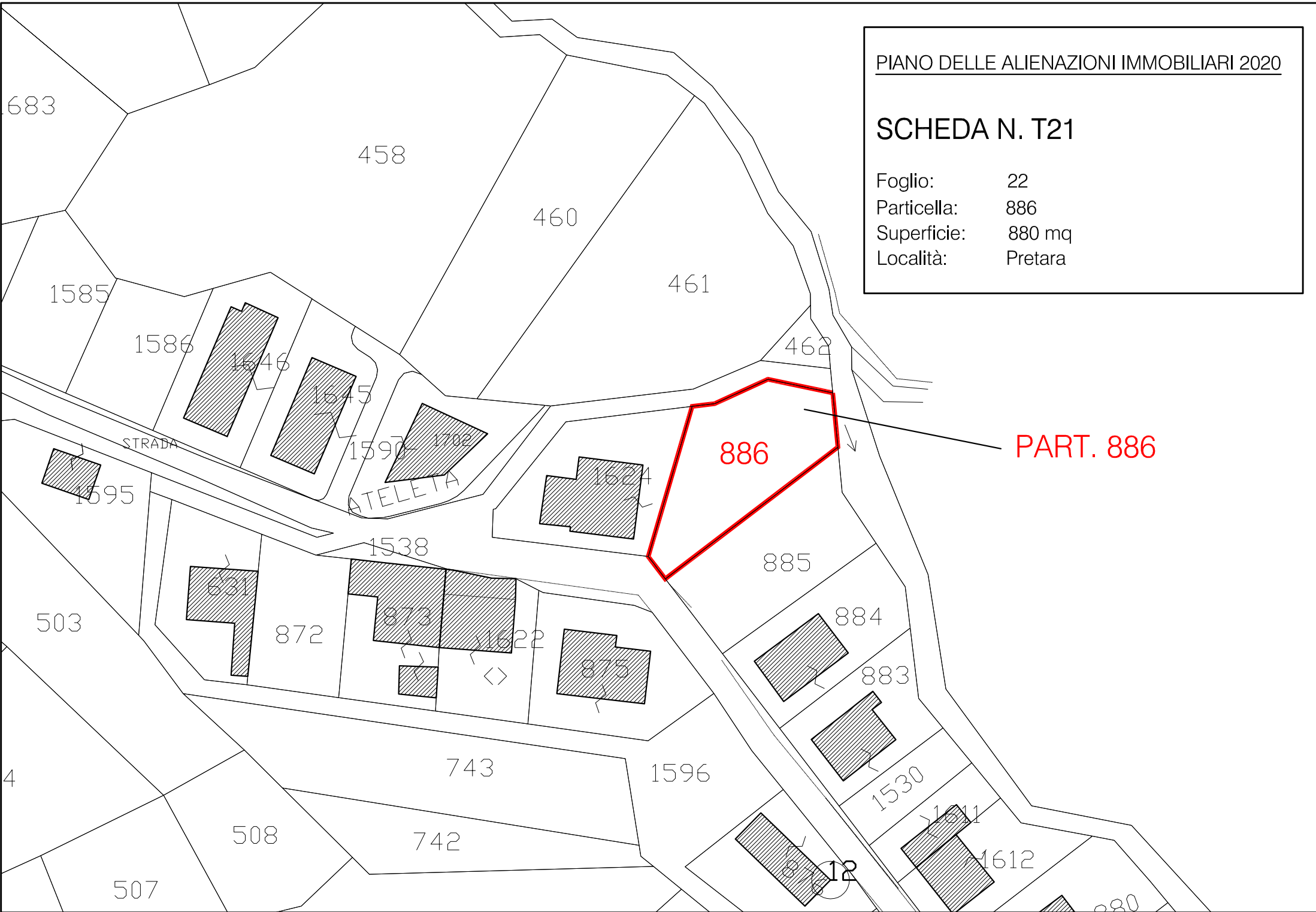
Foglio: 12
Particella: 2642/parte
Superficie: 70 mq circa
Località: Gravare di Sotto - Aremogna



PART. 2642/parte

SCHEDA N. T21

Foglio: 22
Particella: 886
Superficie: 880 mq
Località: Pretara



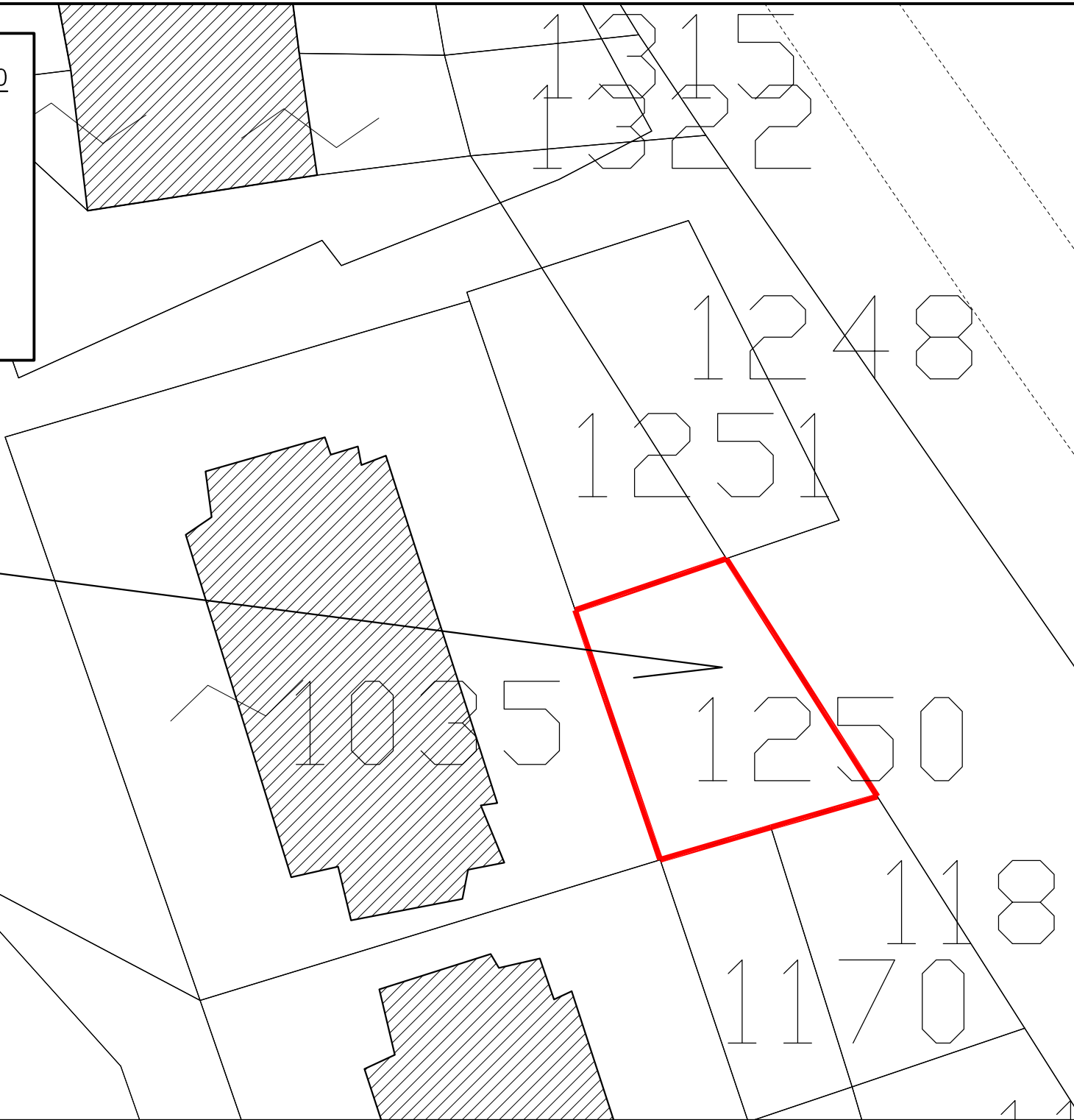
PIANO DELLE ALIENAZIONI IMMOBILIARI 2020

SCHEDA N. T22

Foglio: 8
Particella: 1250
Superficie: 90 mq
Località: Via Napoli

PART. 1250

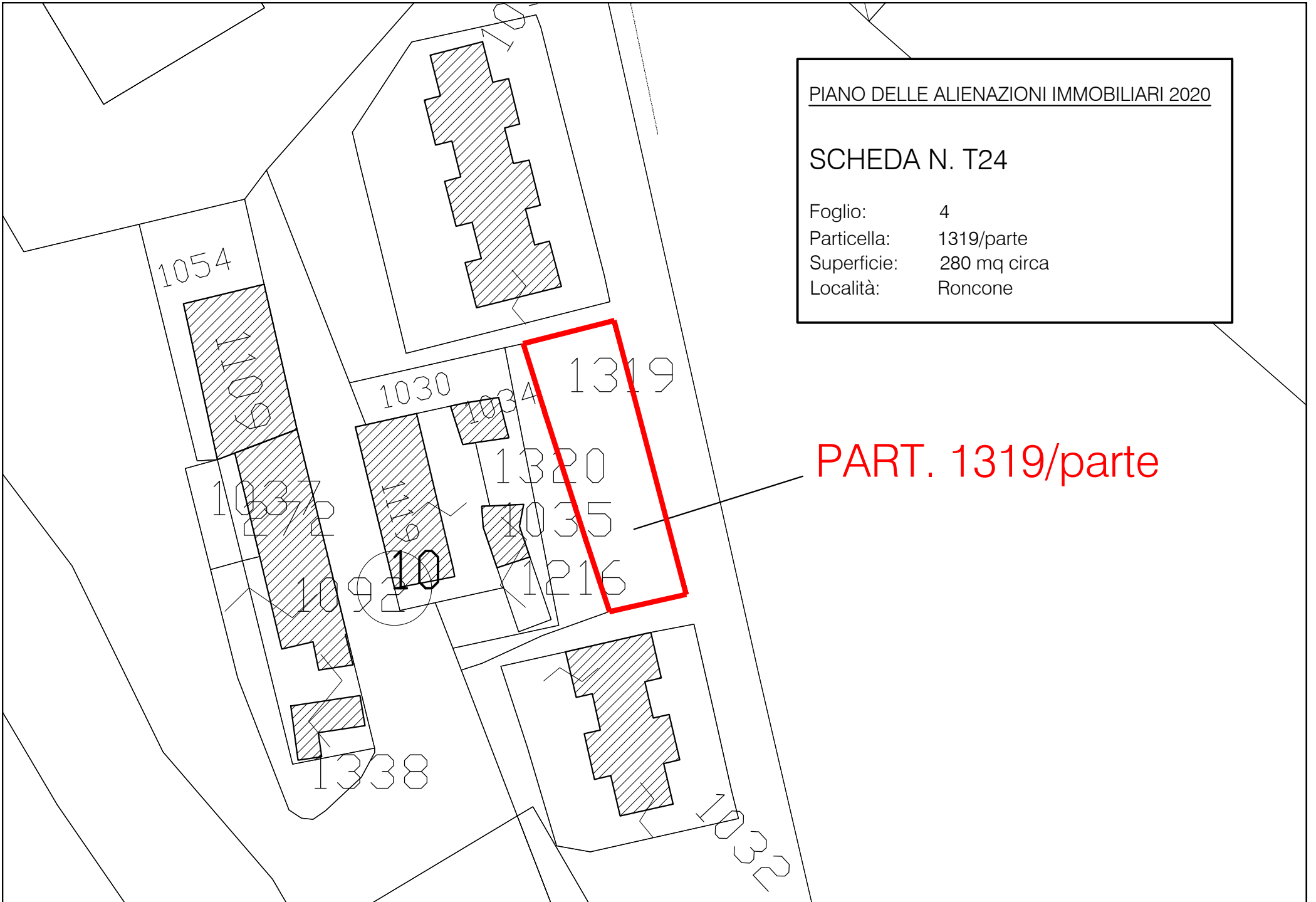
Via Napoli



PIANO DELLE ALIENAZIONI IMMOBILIARI 2020

SCHEDA N. T24

Foglio: 4
Particella: 1319/parte
Superficie: 280 mq circa
Località: Roncone

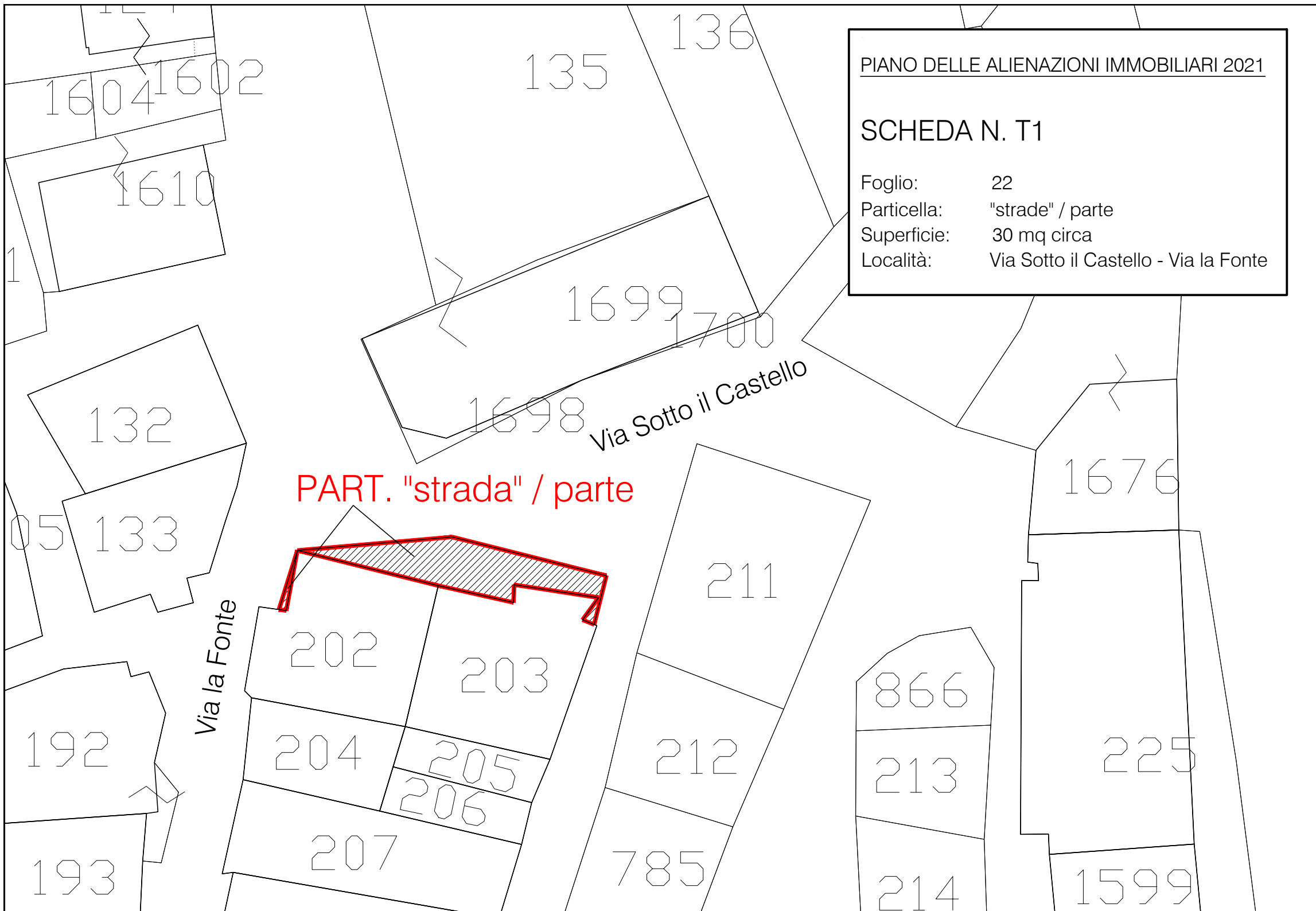


PART. 1319/parte

PIANO DELLE ALIENAZIONI IMMOBILIARI 2021

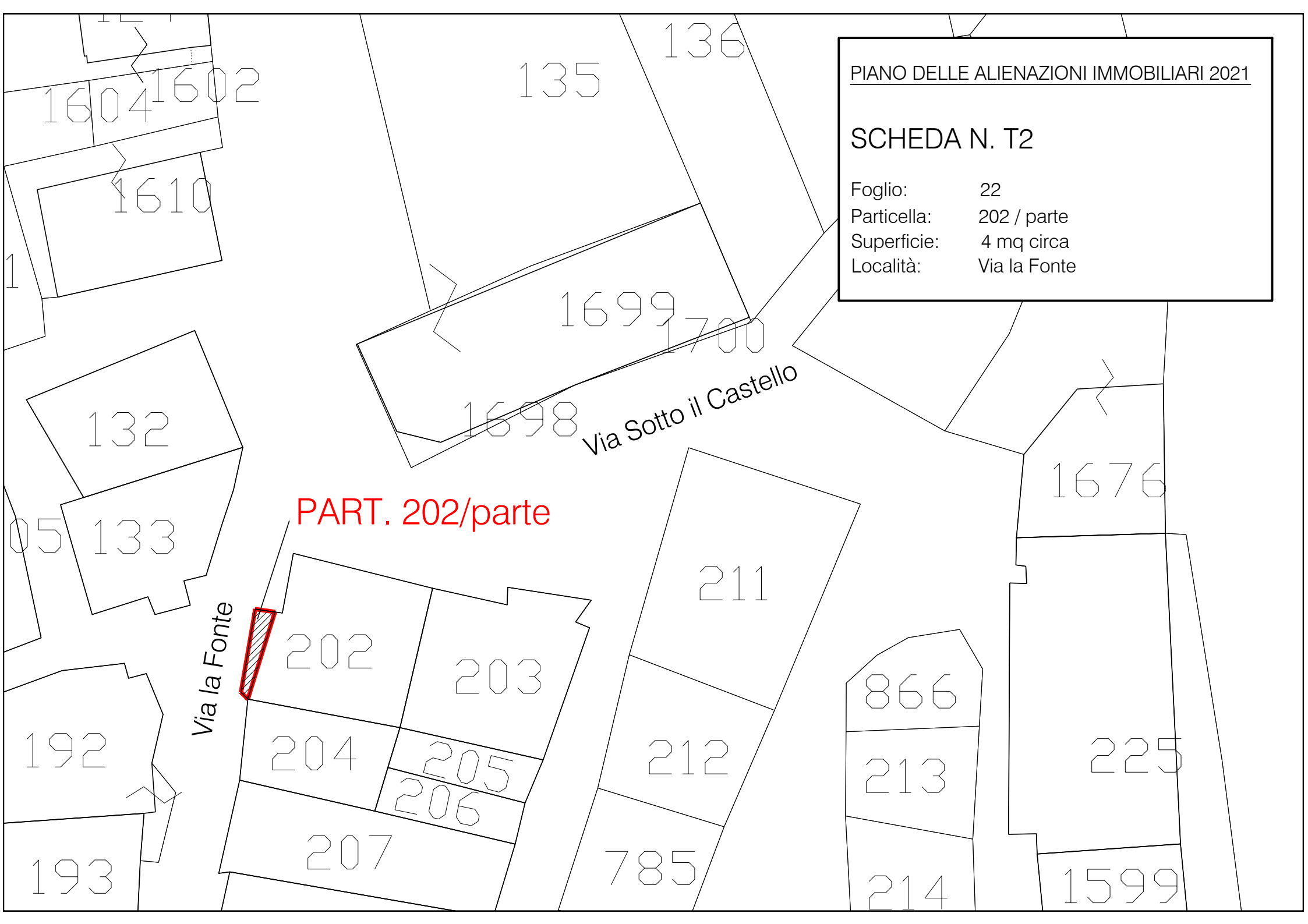
SCHEDA N. T1

Foglio: 22
Particella: "strada" / parte
Superficie: 30 mq circa
Località: Via Sotto il Castello - Via la Fonte



SCHEDA N. T2

Foglio: 22
Particella: 202 / parte
Superficie: 4 mq circa
Località: Via la Fonte



PART. 202/parte

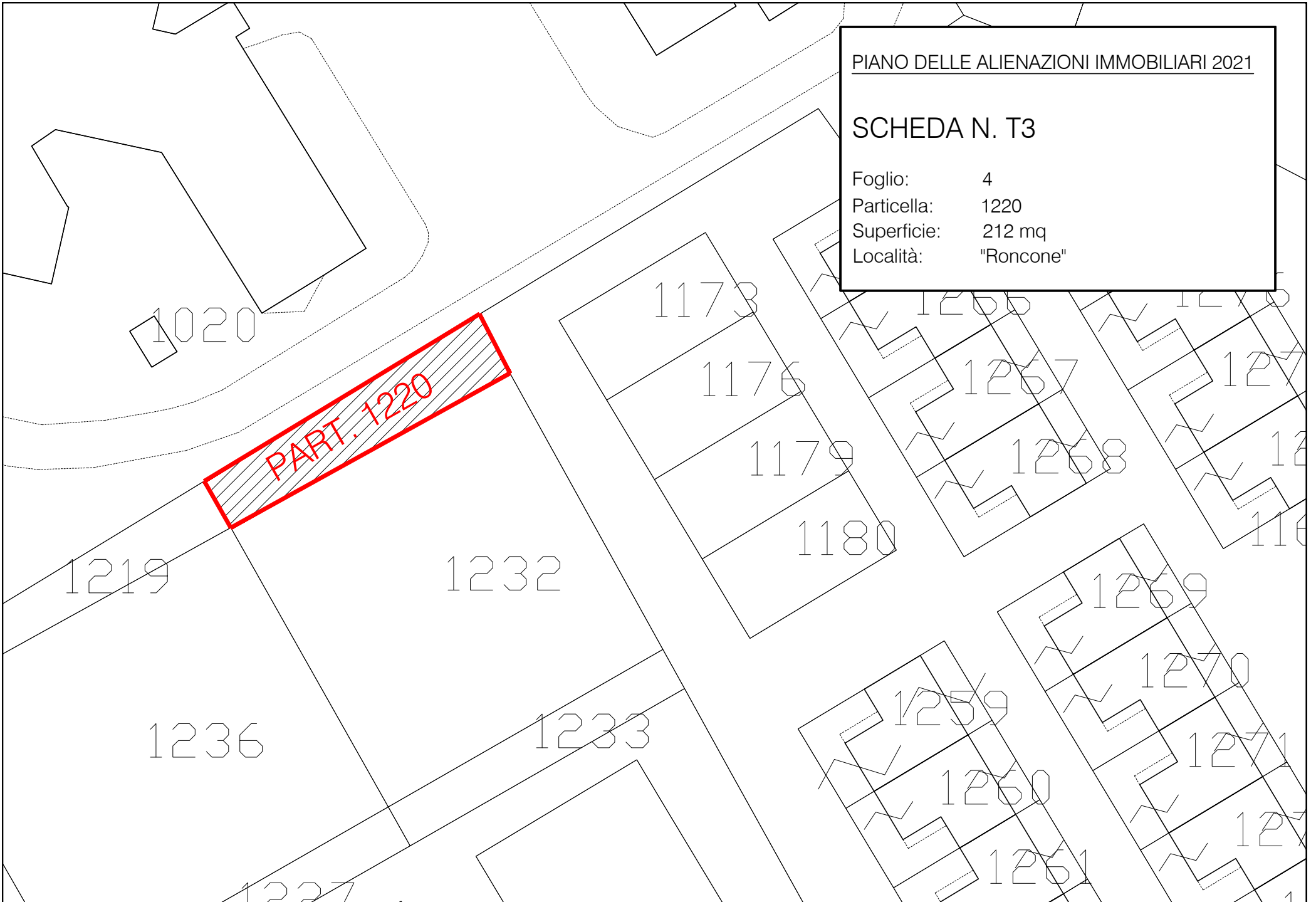
Via la Fonte

Via Sotto il Castello

PIANO DELLE ALIENAZIONI IMMOBILIARI 2021

SCHEDA N. T3

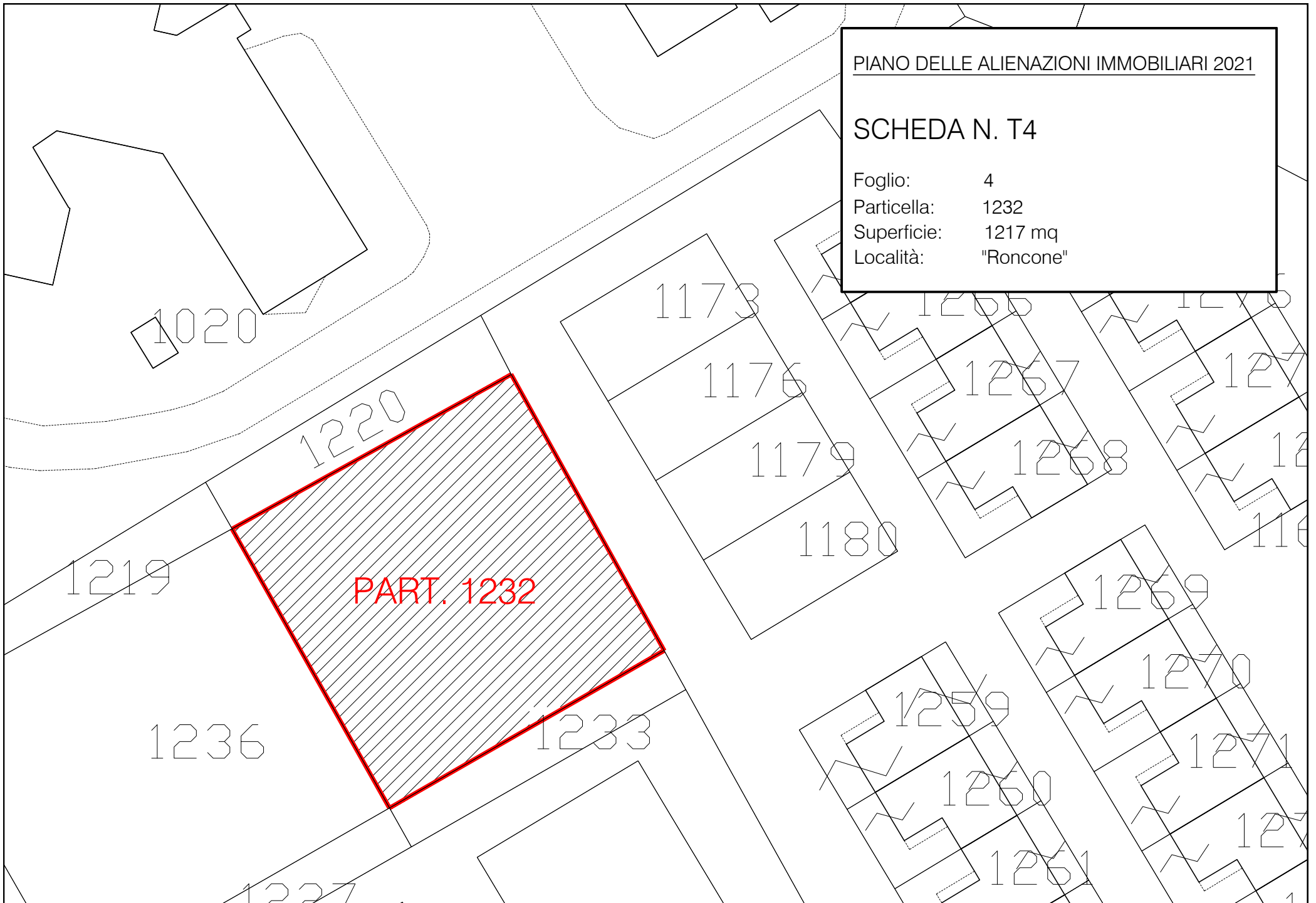
Foglio: 4
Particella: 1220
Superficie: 212 mq
Località: "Roncone"



PIANO DELLE ALIENAZIONI IMMOBILIARI 2021

SCHEDA N. T4

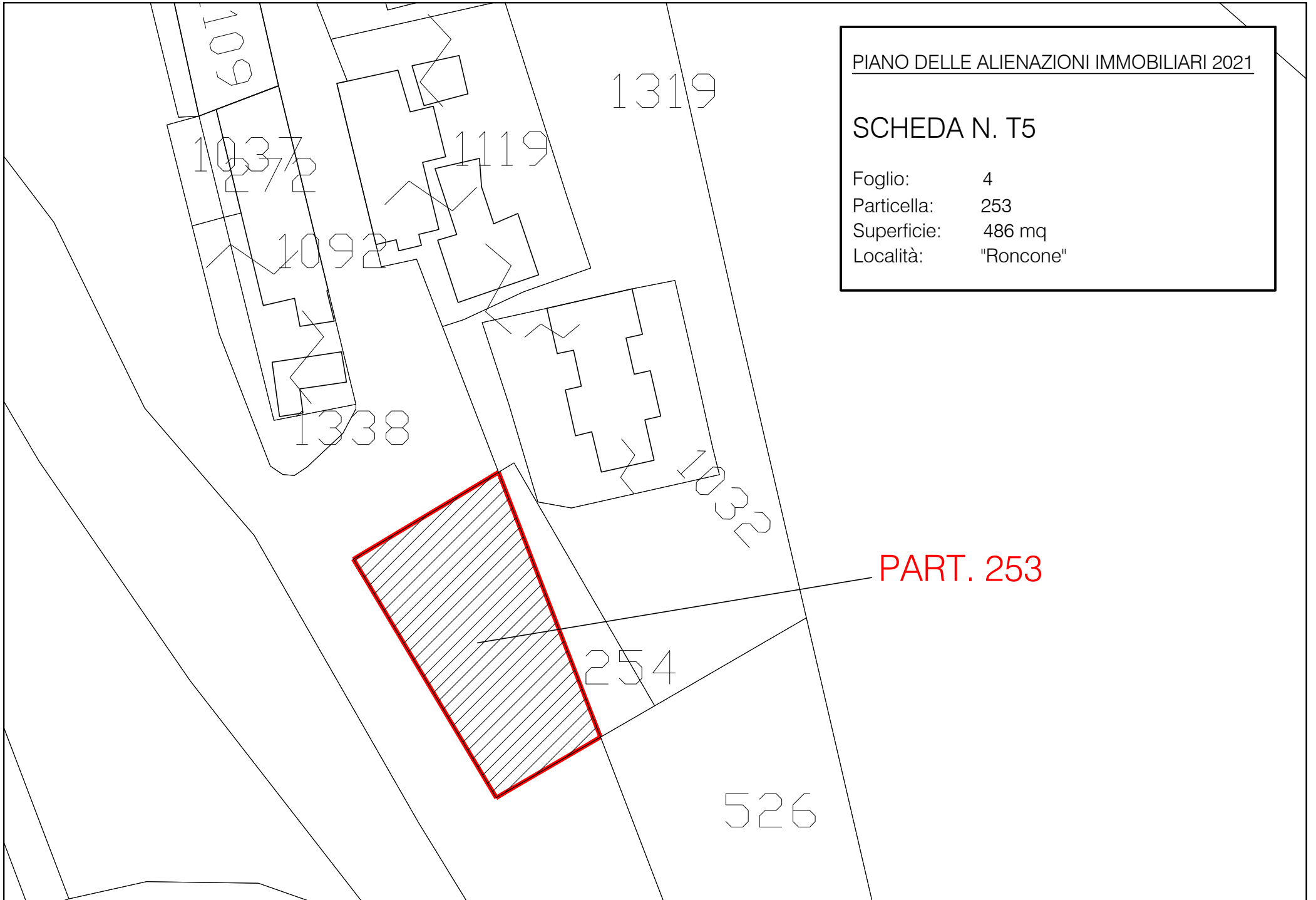
Foglio: 4
Particella: 1232
Superficie: 1217 mq
Località: "Roncone"



PIANO DELLE ALIENAZIONI IMMOBILIARI 2021

SCHEDA N. T5

Foglio: 4
Particella: 253
Superficie: 486 mq
Località: "Roncone"

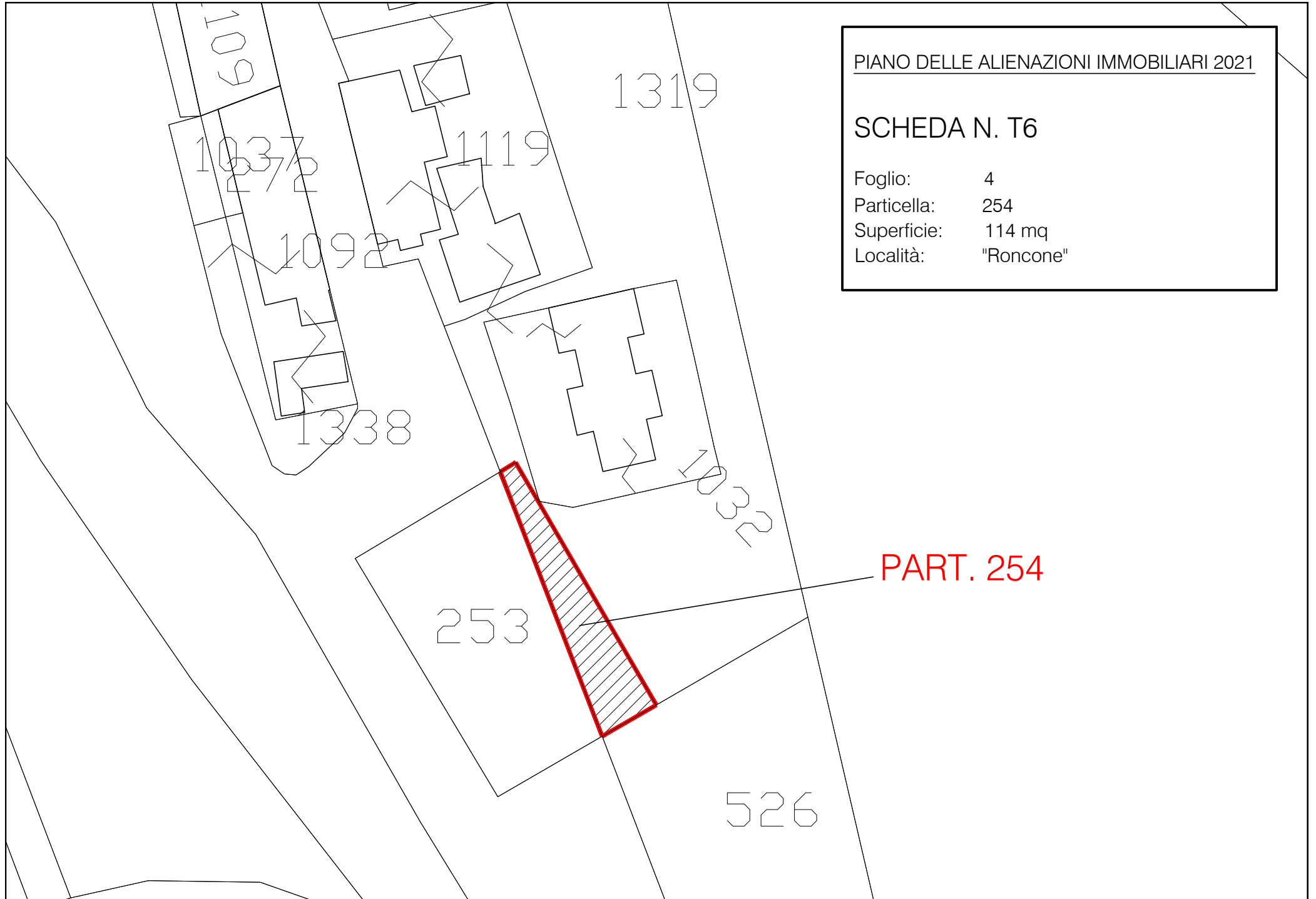


PART. 253

PIANO DELLE ALIENAZIONI IMMOBILIARI 2021

SCHEDA N. T6

Foglio: 4
Particella: 254
Superficie: 114 mq
Località: "Roncone"



PIANO DELLE ALIENAZIONI IMMOBILIARI 2021

SCHEDA N. T7

Foglio: 2
Particella: 301
Superficie: 1000 mq
Località: Via Vallone San Rocco

