PIANO REGOLATORE GENERALE

Arch. Filippo Di Giovanni Arch. Sandro Di Filippo

Comune di Roccaraso
Provincia dell'Aquila

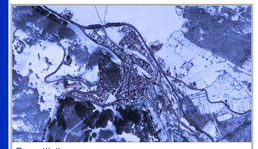

Progettisti :

Arch. Filippo Di Giovanni

Arch. Sandro Di Filippo

Segretario Comunale

Dott.ssa Marisa D'Amico

D'AMICO MARISA COMUNE DI ROCCARASO SEGRETARIO COMUNALE 03.08.2021 08:55:25 UTC

Resp. Settore Tecnico

Arch. Paolo Di Guglielmo

DI GUGLIELMO PAOLO COMUNE DI ROCCARASO Resp. III Settore 02.08.2021 10:08:20 GMT+01:00

Conforme all'elaborato digitale inviato con p.e.c. del ..... Prot. n° .....

Oggetto :

Analisi Territoriale

Elaborati :

A1 Pianificazioni e Programmi

- ☐ A1.1 Piano Regionale Paesistico
- ☐ A1.2.1 PTCP Sistema Ambientale
- ■ A1.2.2 PTCP Sistema Economico
- ☐ A1.3 Quadro di Riferimento Regionale
- ☐ A1.4 Carta Zonazione: Parco della Majella
- ☐ A1.5 P.R.G. vigente del 1975 e P.P. vigenti

A2 Carte dei Vincoli Sovraordinati

- ☐ A2.1 Carta dei Vincoli di Tutela da Legge
- ☐ A2.2 Carta degli Usi Civici
- ☐ A2.3 Carta dei Vincoli Idrogeologici
- ☐ A2.4.1 PAI - Fenomeni Franosi ed Erosivi
- ☐ A2.4.2 PAI - Carta della Pericolosità
- ☐ A2.4.3 PAI - Carta delle Aree a Rischio

A3 Paesaggi identitari

- ☐ A3.1 Carta degli Ambienti Naturali
- ☐ A3.2 Carta dell'Ambiente Antropizzato

A4 Carte di Sintesi

- ☐ A4.1 Unità di Paesaggio
- ☐ A4.2 Carta delle Criticità
- ☐ A4.3 Trasformabilità Intrinseca

Elaborato adeguato alle Conclusioni della Conferenza dei Servizi ex art. 10 comma 2 L.R.18/83 Prot. 4940/2019

Elaborato adeguato ai verbali di consultazione con la Provincia dell'Aquila - Servizio Urbanistico - ex artt. 12 e 43 L.R. 11/1999

Elaborato adeguato alla Delibera Consiglio Regionale n°52/2 del 29.6.2021

Approvazioni :

NICOLINO D'ARICCI ING. CIVILE 03.08.2021 16:22:56 GMT+00:00

Livello Progettuale :
Approvazione
Art. 11 L.R.18/83

S

Tavola :	Scala :	Data :
A1.2.2	1:10000	Luglio 2021

Il Sistema Economico

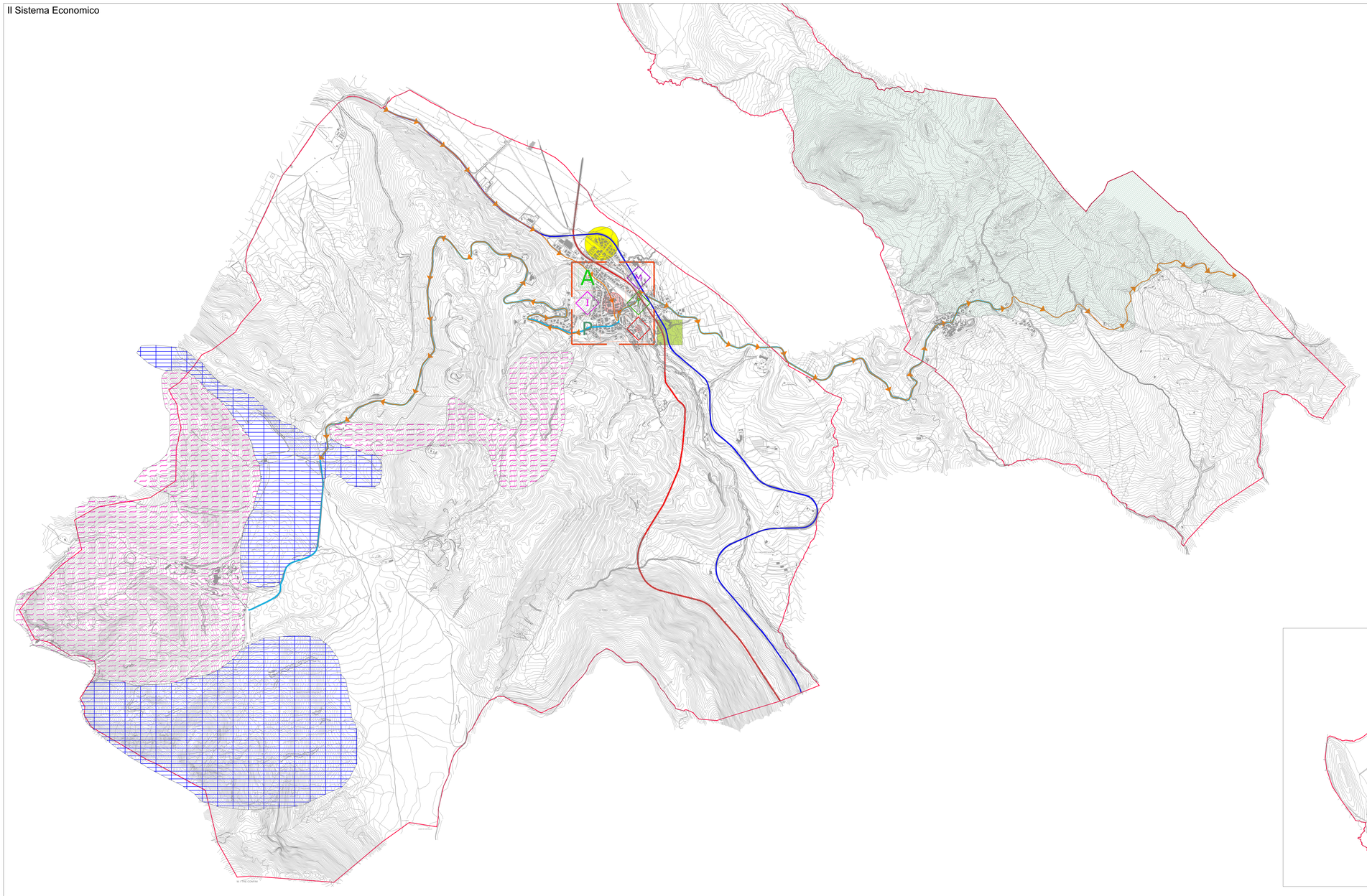

LEGGENDA

Dotazione e specializzazione dei servizi

SERVIZI INTERMEDI:

BACINI DI GRAVITAZIONE DEI SERVIZI

CLASSI DEI COMUNI:

COMUNI CON POPOLAZIONE COMPRESA TRA 1500 E 3000 ABITANTI

IL SISTEMA DEI SERVIZI ESISTENTI:

ISTITUTI TECNICI PROFESSIONALI

MUSEI

IMPIANTI E CENTRI SPORTIVI

IL SISTEMA INFRASTRUTTURALE

POTENZIAMENTO DEL SISTEMA FERROVIARIO ESISTENTE

DIRETTRICI VIARIE PRINCIPALI ESISTENTI

VIABILITA' DI NUOVA PREVISIONE - ESISTENTE (QUALIFICAZIONE PAESAGGISTICA DEL SISTEMA STRADALE E POTENZIAMENTO FUNZIONALE DEI PERCORSI PER AZIONI DI PROTEZIONE CIVILE)

IL SISTEMA DEI PERCORSI TURISTICI:

COMUNI INTERESSATI DA INFRASTRUTTURE E SERVIZI COMPLEMENTARI AL TURISMO (ippovie e Centri Equestri)

IL SISTEMA DEI BENI CULTURALI

PARCHI ESISTENTI

LE "PORTE" AI PARCHI

I SETTORI PRODUTTIVI

AREE ARTIGIANALI

RIQUALIFICAZIONE E SVILUPPO TURISTICO

POTENZIAMENTO DEI BACINI SCIISTICI ESISTENTI, INTERVENTI IN CORSO DI REALIZZAZIONE E DI NUOVA PREVISIONE

BACINI SCIISTICI PRESENTI

PERCORSI DI CONNESSIONE E COLLEGAMENTO TRA GLI AMBITI NATURALISTICI E DI SVILUPPO TURISTICO

COMUNE CON PIU' DI 1000 POSTI LETTO (ricettività alberghiera)
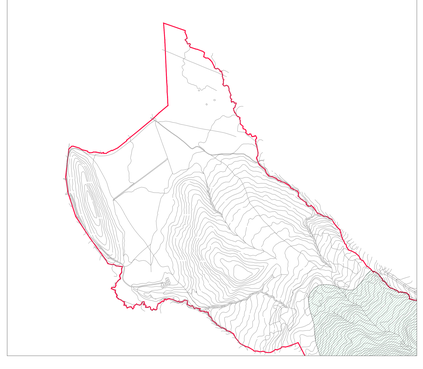
COMUNE CON PIU' DI 10000 POSTI LETTO (ricettività seconde case)