PIANO REGOLATORE GENERALE

Arch. Filippo Di Giovanni Arch. Sandro Di Filippo

Comune di Roccaraso
Provincia dell'Aquila



Progettisti :

Arch. Filippo Di Giovanni

Arch. Sandro Di Filippo

Segretario Comunale

Dott.ssa Marisa D'Amico

Resp. Settore Tecnico

Arch. Paolo Di Guglielmo

Conforme all'originale digitale inviato con p.e.c. del _____ Prot. n° _____

Oggetto :

Uso del Suolo

Elaborati :

C Pianificazioni e Programmi

- C1.1 Destinazione d'uso dell'intero Territorio
- C2.1 Aree Urbane: Roccaraso
- C2.2 Aree Urbane: Aremogna
- C2.3 Aree Urbane: Pietransieri

Navigatore :

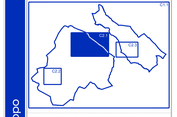

Elaborato adeguato alle Conclusioni della Conferenza dei Servizi ex art. 10 comma 2 L.R.18/83 Prot. 49402/2019

Elaborato adeguato ai verbali di consultazione con la Provincia dell'Aquila - Servizio Urbanistico - ex artt. 12 e 43 L.R. 11/1999

Elaborato adeguato alla Delibera Consiglio Regionale n°52/2 del 29.6.2021

Approvazioni :

Livello Progettuale :
Approvazione
Art. 11 L.R.18/83

Tavola :	Scala :	Data :
C 2.1	1:2000	Luglio 2021

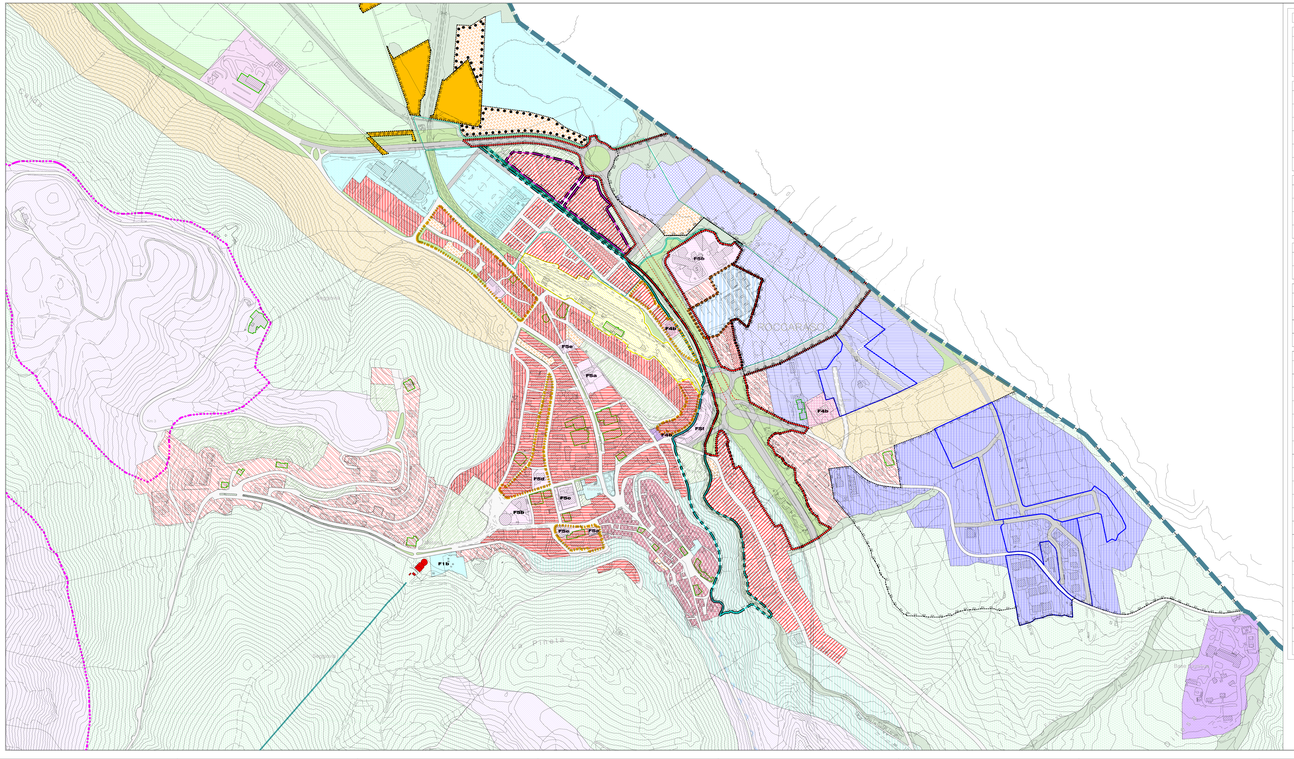

ZONE TERRITORIALI OMOGENEE

ZONE TERRITORIALI OMOGENEE A
(Decreto Interministeriale 1444/68 - Art. 2)

- A1 Centro Storico di Roccaraso
- A2 Centro Storico di Pietransieri-sud
- A3 Centro Storico di Pietransieri-nord

ZONE TERRITORIALI OMOGENEE B
(Decreto Interministeriale 1444/68 - Art. 2)

- B1 Tessuto Contemporaneo Consolidato
- B2 Aree Residenziali a Prevalenza di Verde
- B3 Tessuto Misto
- B4 Tessuto di Frange
- B5 Edilizia Residenziale Pubblica Estensiva
- B6 Soggiorno Montano Esor

ZONE TERRITORIALI OMOGENEE C
(Decreto Interministeriale 1444/68 - Art. 2)

- C1 Nuova Espansione - SUD
- C2 Nuova Espansione - CENTRO
- C3 Nuova Espansione - NORD
- C4 Edilizia Residenziale Pubblica di Nuovo Impianto

ZONE TERRITORIALI OMOGENEE D
(Decreto Interministeriale 1444/68 - Art. 2)

- D1 Industriale - Artigianale di Espansione
- D2 Trasformazione Prodotti Settore Primario

ZONE TERRITORIALI OMOGENEE E
(Decreto Interministeriale 1444/68 - Art. 2)

- E1 Produzione Agricola Ordinaria
- E2 Zona Sito - Ferratale - Pescasito
- E3 Zona Agricola di Distanza e Mitigazione degli Impianti Sciistici
- E4 Vivaio Forestale

ZONE TERRITORIALI OMOGENEE F
(Decreto Interministeriale 1444/68 - Art. 2)

- F1 Attrezzature Sportive
- F1a F1a Campo da Golf
- F1b F1b Attrezzature Sportive Promozionali
- F2 Attrezzature Sanitarie
- Vincoli di rispetto agli impianti sciistici
- Impianti di risalita
- Piste da Sci esistenti
- F3 Area Cimiteriale
- F4 Attrezzature Tecnologiche
- F4a F4a Invasi artificiali
- F4b F4b Cabine Enel
- F4c F4c Impianti e Servizi per lo smaltimento dei rifiuti
- F5 Aree per Attrezzature di Interesse Collettivo
- F5a F5a Attrezzature Culturali - Aperitivo
- F5b F5b Edifici per l'istruzione
- F5c F5c Sedi delle Pubbliche Amministrazioni
- F5d F5d Uffici Postali e delle Telecomunicazioni
- F5e F5e Edifici di Culto
- F5f F5f Porte dei Parchi
- F6 Area Militare
- F7 Piazze
- F8 Verde Pubblico Attrezzato

ZONE TERRITORIALI OMOGENEE G

- G1 Nuovi di Sciato e Parcheggio
- G2 Vocaboli di Rispetto Stradale e Fascia di Rispetto
- G3 Impianti di Distribuzione Carburanti e Servizi alla Mobilità
- G4 Viabilità Consorziale
- G5 Viabilità di Nuova Previsione a ca da Fabbricare
- G6 Viabilità di Progetto in Galleria o a Sviluppo
- G7 Piste Ciclopedonali

TUTELA DEL PAESAGGIO

PIANO REGIONALE PAESISTICO
(Legge n. 431/85 e Decreto Legislativo 42/04)

- H1 Conservazione Integrale
- H2 Conservazione Parziale
- H3 Aree di Pertinenza Componenti Paesaggistiche - Art. 142

PIANO REGOLATORE GENERALE

- H4 Verde di Rispetto delle Aste Idriche Naturale
- H5 Tratturo
- H6 Territorio Boscato
- H7 Vincoli da Salvaguardare - Fratti Panoramici
- H7 Vincoli da Salvaguardare - Punti Panoramici

PIANI ATTUATIVI

- Piano Particolareggiato con Comparto
- SNP
- Piano di Recupero del Patrimonio Edilizio
- Lottizzazioni Approvate
- Programma Integrato d'Intervento D.G.17
- Programma Integrato d'Intervento PP.DD.
- Programma Integrato d'Intervento - Piano di Sviluppo Aremogna
- Programma di Recupero Urbano ed Ambientale - Tessuto
- Programma di Recupero Urbano - Zona D/H

STRUTTURE RICETTIVE

- Alberghi - Residence
- Area di sosta e campeggio

CAVE DI ESERCIZIO

- Area di cava

MARGINE PAI

- Fenomeni erosivi trasversi

ULTERIORI DISPOSIZIONI

- Ambito soggetto alla disciplina urbanistica di cui alla Deliberazione del Consiglio Regionale n°52/2 Obiettivi Quantitativi di PR del 29.6.2021 e Deliberazione del Consiglio Regionale n°52/2 del 29.6.2021 - Atto di comune discorso del Presidente della Provincia dell'Aquila n° 14 del 20.04.2021 B