PIANO REGOLATORE GENERALE

Arch. Filippo Di Giovanni Arch. Sandro Di Filippo

Comune di Roccaraso
Provincia dell'Aquila



Progettisti :

Arch. Filippo Di Giovanni

Arch. Sandro Di Filippo

Segretario Comunale

Dott.ssa Marisa D'Amico

Resp. Settore Tecnico

Arch. Paolo Di Guglielmo

Conforme all'elaborato digitale inviato con p.e.c. del ..... Prot. n° .....

Oggetto :

Uso del Suolo

Elaborati :

C Pianificazioni e Programmi

- C1.1 Destinazione d'uso dell'intero Territorio
- C2.1 Aree Urbane: Roccaraso
- C2.2 Aree Urbane: Aremogna
- C2.3 Aree Urbane: Pietransieri

Navigatore :

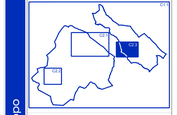

Elaborato adeguato alle Conclusioni della Conferenza dei Servizi ex art. 10 comma 2 L.R.18/83 Prot. 4940/2019

Elaborato adeguato ai verbali di consultazione con la Provincia dell'Aquila - Servizio Urbanistico - ex artt. 12 e 43 L.R. 11/1999

Elaborato adeguato alla Delibera Consiglio Regionale n°52/2 del 29.6.2021

Approvazioni :

NICOLINO DOMICO
ING. CIVILE EDILE
05.08.2021
16:44:01
GMT+00:00

Livello Progettuale :
Approvazione
Art. 11 L.R.18/83

Tavola :	Scala :	Data :
C 2.3	1:2000	Luglio 2021

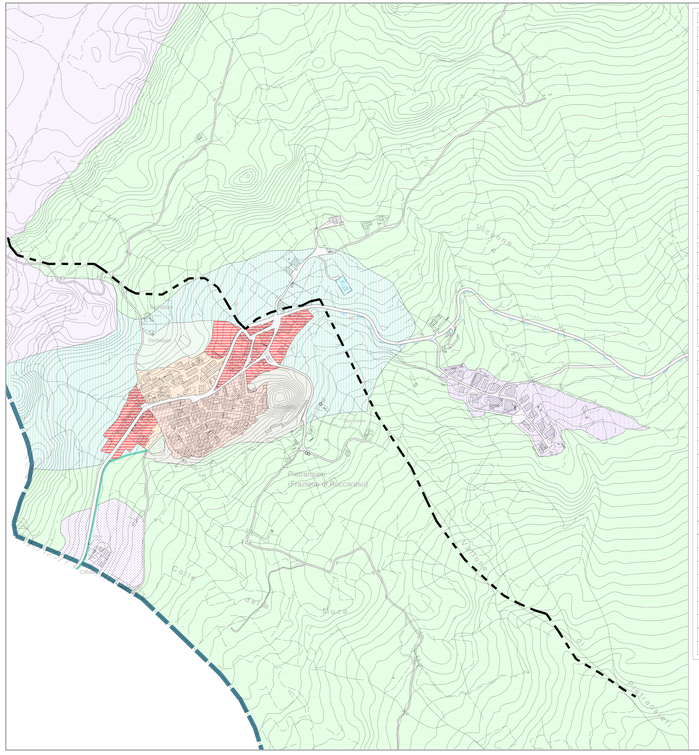

ZONE TERRITORIALI OMOGENEE
D.M. 1444/68 - L.R.18/83 - L.R.11/99 - L.R.12/05

ZONE TERRITORIALI OMOGENEE A
D.M. 1444/68 - L.R.18/83 - L.R.11/99 - L.R.12/05

- A1 Centro Storico di Roccaraso
- A2 Centro Storico di Pietransieri.sud
- A3 Centro Storico di Pietransieri.nord

ZONE TERRITORIALI OMOGENEE B
D.M. 1444/68 - L.R.18/83 - L.R.11/99 - L.R.12/05

- B1 Tessuto Contemporaneo Consolidato
- B2 Zone Residenziali a Prevalenza di Verde
- B3 Tessuto Misto
- B4 Tessuto di Frangia
- B5 Edilizia Residenziale Pubblica Stabilita
- B6 Reggiorso Montano Bcef

ZONE TERRITORIALI OMOGENEE C
D.M. 1444/68 - L.R.18/83 - L.R.11/99 - L.R.12/05
Zone destinate a nuovi insediamenti residenziali

- C1 Nuova Espansione - SUD
- C2 Nuova Espansione - CENTRO
- C3 Nuova Espansione - NORD
- C4 Edilizia Residenziale Pubblica di Nuovo Impianto

ZONE TERRITORIALI OMOGENEE D
D.M. 1444/68 - L.R.18/83 - L.R.11/99 - L.R.12/05

- D1 Industriale - Artigianale di Espansione
- D2 Trasformazione Prodotti Settore Primario

ZONE TERRITORIALI OMOGENEE E
D.M. 1444/68 - L.R.18/83 - L.R.11/99 - L.R.12/05

- E1 Privilegiata Agricola Ordinaria
- E2 Zone Sito - Forestale - Pascolivo
- E3 Zone Agricole di Distanza e Mitigazione degli Impatti Ambientali
- E4 Vivaio Forestale

ZONE TERRITORIALI OMOGENEE F
D.M. 1444/68 - L.R.18/83 - L.R.11/99 - L.R.12/05 - L.R.5/2000 - L.R.7/2004

- F1 Attrezzature Sportive
- F1a F1a Campo da Golf
- F1b F1b Attrezzature Sportive Provvisorie
- F2 Attrezzature Scolastiche
- Manufatti di servizio agli impianti sciistici
- Impianti di risalita
- Piste da Sci sciistici
- F3 Area Cimiteriale
- F4 Attrezzature Tecnologiche
- F4a F4a Invasi artificiali
- F4b F4b Cabina Enel
- F4c F4c Impianti e Servizi per la smaltimento dei rifiuti
- F5 Area per Attrezzature di Interesse Collettivo
- F5a F5a Attrezzature Culturali - Spettacolo
- F5b F5b Edifici per l'istruzione
- F5c F5c Sedi della Pubblica Amministrazione
- F5d F5d Uffici Postali e delle Telecomunicazioni
- F5e F5e Edifici di Culto
- F5f F5f Porto del Parcel
- F6 Area Militare
- F7 Pisste
- F8 Verde Pubblico Attrezzato

ZONE TERRITORIALI OMOGENEE G
D.M. 1444/68 - L.R.18/83 - L.R.11/99 - L.R.12/05

- G1 Sosta e Parcheggio
- G2 Verde di Rispetto Stradale e Fascia di Rispetto
- G3 Impianti di Distribuzione Carburanti e Servizi ad Essi Connessi
- G4 Viabilità Conservata
- G5 Viabilità di Nuova Previsione a/o da Potenziare
- G6 Viabilità di Progetto in Galleria e/o Sottopassi
- G7 Piste Ciclopedonali

TUTELA DEL PAESAGGIO

PIANO REGIONALE PAESISTICO
Tavola n. 4 Aree e Beni Paesistici

- H1 Conservazione Integrale
- H2 Conservazione Parziale
- H3 Fascia di Rispettoma Cimiteriale e Fiume di Sulmona

PIANO REGOLATORE GENERALE
Tavola n. 4 Aree e Beni Paesistici

- H4 Verde di Rispetto della Rete Idrica Naturale
- H5 Tratturo
- H6 Tavrliarie Boscale
- H7 Visuali da Salvaguardare i Frutti Panoramici
- H7 Visuali da Salvaguardare i Punti Panoramici

PIANI ATTUATIVI

- Piano Particolareggiato con Comparto
- 167
- Piano di Recupero del Patrimonio Edilizio
- Lottizzazioni Approvate
- Programma Integrato d'Intervento D.D.1.7
- Programma Integrato d'Intervento PP.BB.
- Programma Integrato d'Intervento - Piste di Sciingiò Aremogna
- Programma di Recupero Urbano ed Ambientale - Sasina
- Programma di Recupero Urbano - Zona D/G

STRUTTURE RICETTIVE

- Alberghi - Residence
- Area di sosta e campeggio

CAVE IN ESERCIZIO

- Area di cava

MARGINE PAI

- Fenomeni erosivi lineari

ULTERIORI DISPOSIZIONI

- Aziende soggette alla disciplina urbanistica di cui alla normativa pubblicata al PRG approvato con - Decreto Ministeriale n° 1444 del 02.04.1968 e - Convenzionate ed Aziende Ing. Processione Monumentale - Decreto Ministeriale n° 1444 del 02.04.1968 - Provincia dell'Aquila n° 18 del 05.04.1967 B